



АДМИНИСТРАЦИЯ  
ДОБРЯНСКОГО ГОРОДСКОГО ОКРУГА

ПОСТАНОВЛЕНИЕ

21.07.2023

№ 2239

г.Добрянка

**Об утверждении проекта  
межевания территории  
населенного пункта – поселок  
Талица, Добрянский городской  
округ, Пермский край,  
в границах кадастрового  
квартала 59:18:0180101**

В соответствии со статьями 42, 43, 45 Градостроительного кодекса Российской Федерации, Федеральным законом Российской Федерации от 06 октября 2003 г. № 131-ФЗ «Об общих принципах организации местного самоуправления в Российской Федерации», Уставом Добрянского городского округа, заключением по результатам общественных обсуждений от 02 июня 2023 г. по проекту межевания территории населенного пункта – село Красная Слудка, Добрянский городской округ, Пермский край, в границах кадастрового квартала 59:18:0480101, рассмотрев обращение от 06 июня 2023 г. № СЭД-31.2-1.00.Исх-2545,

администрация округа ПОСТАНОВЛЯЕТ:

1. Утвердить прилагаемый проект межевания территории населенного пункта – поселок Талица, Добрянский городской округ, Пермский край, в границах кадастрового квартала 59:18:0180101.

2. Управлению градостроительства и архитектуры администрации Добрянского городского округа в установленном законом порядке обеспечить направление настоящего постановления и документации по планировке территории, указанной в пункте 1 настоящего постановления, в орган регистрации прав для внесения сведений в Единый государственный реестр недвижимости.

3. Опубликовать настоящее постановление в печатном средстве массовой информации «Официальный бюллетень органов местного самоуправления муниципального образования Добрянский городской округ», разместить на



официальном сайте правовой информации Добрянского городского округа в информационно-телекоммуникационной сети Интернет с доменным именем [dobr-pravo.ru](http://dobr-pravo.ru).

4. Настоящее постановление вступает в силу после его официального опубликования.

5. Контроль за исполнением постановления возложить на первого заместителя главы администрации Добрянского городского округа.

Глава городского округа –  
глава администрации  
Добрянского городского округа



Д.В. Антонов



УТВЕРЖДЕН  
постановлением администрации  
Добрянского городского округа  
от 21.07.2023 № 2239



Государственное бюджетное учреждение  
Пермского края «Центр технической  
инвентаризации и кадастровой оценки  
Пермского края»

## ПРОЕКТ МЕЖЕВАНИЯ ТЕРРИТОРИИ

населенного пункта – п. Талица,  
Добрянский городской округ, Пермский край,  
в границах кадастрового квартала 59:18:0180101

Пояснительная записка  
ТОМ 1  
Основная часть

9005-2023-ПМТ

2023



Государственное бюджетное учреждение  
Пермского края «Центр технической  
инвентаризации и кадастровой оценки  
Пермского края»

**ПРОЕКТ  
МЕЖЕВАНИЯ ТЕРРИТОРИИ**

населенного пункта – п. Талица,  
Добрянский городской округ, Пермский край,  
в границах кадастрового квартала 59:18:0180101

**Пояснительная записка  
ТОМ 1  
Основная часть**

**9005-2023-ПМТ**

Руководитель проекта



**Гивчак Е.В.**

Руководитель работ



**Кобелева В.В.**

**2023**

## Содержание

Раздел	Наименование	Стр.
	<b>Проект межевания. Пояснительная записка. Том 1. Основная часть</b>	
<b>1</b>	Описание проектных решений	4
<b>2</b>	Экспликация изменяемых и образуемых земельных участков	9
<b>3</b>	Каталог координат изменяемых и образуемых земельных участков	64
	Чертеж изменяемых земельных участков. М 1:2000	Лист 1
	Чертеж образуемых земельных участков. М 1:2000	Лист 2
	<b>Проект межевания. Пояснительная записка. Том 2. Материалы по обоснованию</b>	
<b>1</b>	Общие данные	4
<b>2</b>	Цель выполнения работы	7
<b>3</b>	Анализ современного использования территории	7
<b>3.1</b>	Местоположение и фактическое использование проектируемой территории	7
<b>3.2</b>	Анализ градостроительной документации	9
<b>3.3</b>	Зоны с особыми условиями использования территории. Установление публичных сервитутов	42
<b>4</b>	Основные технико-экономические показатели проекта межевания	46
	Приложения	47
	Экспликация земельных участков фактического землепользования	
	Чертеж фактического использования М 1:2000	Лист 1
	Схема границ зон с особыми условиями использования территории 1:2000	Лист 2



## ОСНОВНАЯ ЧАСТЬ

### 1 Описание проектных решений

Проект межевания разрабатывается с целью установления границ земельных участков, на которых расположены объекты капитального строительства, определения местоположения границ образуемых и уточняемых земельных участков, установления красных линий для застроенных территорий.

В едином государственном реестре недвижимости содержатся сведения о ранее учтенных земельных участках, расположенных в границах проектирования (кадастрового квартала 59:18:0180101), для индивидуальных жилых домов с придомовыми земельными участками, для ведения личного подсобного хозяйства, садоводства. Проектные решения по уточнению местоположения границ, исправлению реестровых ошибок и формированию земельных участков выполнены с учетом объектов капитального строительства, ограждений, фактических границ участков, обозначенных на местности межей.

При производстве рекогносцировочных работ непосредственно на местах был обследован пункт ГССН-3: дифференциальной станции (Пермь), на его фактическую пригодность для выполнения работ и возможность выполнения спутниковых наблюдений. В результате проведения работ было установлено, что станция в рабочем состоянии.

Акт передачи (приемки) материалов и данных в состав федерального фонда пространственных данных №23/2017 от 28.10.2017. Система координат МСК-59, система высот балтийская 1977г.

Основой для архитектурно-планировочного решения проекта межевания является:

- Генеральный план Добрянского городского округа, утвержденный решением Думы Добрянского городского округа от 20.09.2021 г № 471;
- Правила землепользования и застройки Добрянского городского округа, утвержденными Постановлением администрации Добрянского городского округа от 20 сентября 2021 №1878 (в редакции постановления администрации Добрянского городского округа от 12.09.2022 № 2418, от 20.02.2023 № 422).

Проектом межевания территории предлагается внести изменения в границы территориальных зон: зону застройки индивидуальными жилыми домами (Ж4), зону озелененных территорий общего пользования (Р1) с целью приведения в соответствие с видами разрешенного использования земельных участков, расположенных в границах данного кадастрового квартала.

В территории проектирования лесные участки отсутствуют.

К землям общего пользования относятся земли, занятые дорогами, улицами, проездами (в пределах красных линий), а также площадками и участками объектов общего пользования.

Территория общего пользования отделяется от кварталов красными линиями.

Красные линии установлены с учетом существующей застройки, сформированных земельных участков. Установление красных линий обусловлено

приведением в соответствие со сложившейся линией застройки, а также для размещения объектов электросетевого хозяйства (существующих) на землях общего пользования. Ведомость координат поворотных точек красных линий приведена в таблице 5. Система координат МСК-59, зона 2.

В границах территории межевания находятся 228 земельных участков, в отношении которых содержатся сведения в ЕГРН. В соответствии с требованиями земельного законодательства границы не установлены у 61 земельных участков, у 167 земельных участков – границы установлены в соответствии с требованиями действующего законодательства.

Данные по фактическому использованию территории кадастрового квартала приведены в Таблице — Экспликация земельных участков фактического землепользования, графическая часть фактического использования территории отображена на чертеже фактического использования территории.

В границах проектируемой территории границы 61 земельных участков требуют уточнения местоположения границы и площади, 59 земельный участок - исправления реестровой ошибки в местоположении границы земельных участков.

Доступ (проход или проезд от земельных участков общего пользования) к образуемым земельным участкам осуществляется посредством земель общего пользования.

Перечень земельных участков, не идентифицированных на местности, смотреть в таблице 1.

Данные по образуемым, изменяемым и уточняемым земельным участкам приведены в таблице — Экспликация изменяемых и образуемых земельных участков, графическая часть отображена на чертеже — Чертеж изменяемых земельных участков, Чертеж образуемых земельных участков.

Таблица 1– Перечень земельных участков не идентифицированных на местности

№	Кадастровый номер земельного участка	Адрес земельного участка	Вид права на земельный участок	Вид разрешенного использования	Площадь по документу (кв.м.)	Примечание
1	59:18:0180101:120	Пермский край, г Дружба, п Талица, снт Дружба, уч 120а	Собственность	Для садоводства	620	Местоположение границ ранее учтенного земельного участка не установлено в соответствии с требованиями действующего земельного законодательства. На местности в кадастровом квартале 59:18:0180101 не идентифицирован.
2	59:18:0180101:129	Пермский край, г Дружба, п Талица, снт Дружба, уч 204	Собственность	Для садоводства	612	



№	Кадастровый номер земельного участка	Адрес земельного участка	Вид права на земельный участок	Вид разрешенного использования	Площадь по документу (кв.м.)	Примечание
3	59:18:0180101:130	Пермский край, г Дружба, п Талица, снт Дружба, уч 206	Собственность	Для садоводства	720	
4	59:18:0180101:140	Пермский край, г Дружба, п Талица, снт Дружба	Собственность	Для садоводства	720	
5	59:18:0180101:163	Пермский край, г Добрянка	Собственность	для индивидуального жилищного строительства	1111	
6	59:18:0180101:186	Пермский край, г Добрянка	Собственность	Для садоводства	1860	Местоположение границ ранее учтенного земельного участка не установлено в соответствии с требованиями действующего земельного законодательства. На местности в кадастровом квартале 59:18:0180101 идентифицирован. Находится в квартале 59:18:3750507.
	"59:18:0180101:187 (входит в единое землепользование 59:18:0180101:186)"	Пермский край, г Добрянка		-	1110	
	"59:18:0180101:188 (входит в единое землепользование 59:18:0180101:186)"	Пермский край, г Добрянка		-	750	
7	59:18:0180101:191	618720, Пермский край, г Добрянка, п Талица, снт Дружба, уч 191	Собственность	Для коллективного дачного строительства	750	Местоположение границ ранее учтенного земельного участка не установлено в соответствии с требованиями действующего земельного законодательства. На местности в кадастровом квартале 59:18:0180101 идентифицирован. Находится в квартале 59:18:3750507.
8	59:18:0180101:195	Пермский край, г Дружба, п Талица, снт Дружба, уч 195	Собственность	Для садоводства	900	
9	59:18:0180101:209	Пермский край, г Добрянка, п Талица	Собственность	Для садоводства	630	Местоположение границ ранее учтенного земельного участка не установлено в соответствии с требованиями действующего земельного законодательства. На местности в кадастровом квартале 59:18:0180101 не идентифицирован. Находится в квартале 59:18:0180104.
10	59:18:0180101:212-единое землепользование	Пермский край, г Добрянка	Собственность	для индивидуального жилищного строительства	2164	Местоположение границ ранее учтенного земельного участка не установлено в соответствии с требованиями





№	Кадастровый номер земельного участка	Адрес земельного участка	Вид права на земельный участок	Вид разрешенного использования	Площадь по документу (кв.м.)	Примечание
	"59:18:0180101:224 (входит в единое землепользование 59:18:0180101:212) "	Пермский край, г Добрянка		-	1176	действующего земельного законодательства. На местности в кадастровом квартале 59:18:0180101 не идентифицирован.
	"59:18:0180101:225 (входит в единое землепользование 59:18:0180101:212) "	Пермский край, г Добрянка		-	988	
11	59:18:0180101:214	Пермский край, г Добрянка	Собственность	для индивидуального жилищного строительства	1763	Местоположение границ ранее учтенного земельного участка не установлено в соответствии с требованиями действующего земельного законодательства. На местности в кадастровом квартале 59:18:0180101 идентифицирован.
12	59:18:0180101:219	край Пермский, р-н Добрянский, Дивинское с/п, п .Талица	Общая долевая собственность	Для строительства индивидуального жилого дома	1575	
13	59:18:0180101:220	Пермский край, г Добрянка	Собственность	Для садоводства	1456	
14	59:18:0180101:226	Пермский край, г Дружба, п Талица, снт Дружба	Собственность	Для садоводства	1200	
15	59:18:0180101:227	Пермский край, г Дружба, п Талица, снт Дружба, уч. 29	Собственность	Для садоводства	1470	



2. Экспликация изменяемых и образуемых земельных участков

Таблица 3

№ участка на чертеже	Условные номера земельных участков	Кадастровый номер земельного участка	Адрес земельного участка	Вид разрешенного использования	Площадь по документу (кв.м.)	Площадь по проекту (кв.м.)	Примечание
I этап							
1	:69	59:18:0180101:69	Пермский край, г Дружба, п Талица, снт Дружба, уч 83	Для садоводства	700	700	Исправить реестровую ошибку в местоположении границ учтенного земельного участка 59:18:0180101:69 путем внесения уточненных координат в ЕГРН. Границы земельного участка сведения о которых содержатся в ЕГРН не соответствуют фактическим границам земельного участка. Выявлен факт через полосны смежных земельных участков. Границы уточнены по отражению между земельными участками. Цифровой планово-картографический материал в масштабе 1:2000, подтверждает местоположение границ земельного участка, существующих на местности пятнадцать лет и более. Уточненная площадь соответствует 700 кв.м.
2	:40	59:18:0180101:40	Пермский край, город Добрянка, поселок Талица, снт Дружба, уч 40	Для садоводства	1296	1297	Уточнить местоположение границы и площади земельного участка с кадастровым номером 59:18:0180101:40. Границы сформированы по фактическому землепользованию, а также закреплены на местности объектом искусственного происхождения (забором), с учетом объектов недвижимости, находящихся на земельном участке. Площадь уточненного земельного участка составила 1297 кв.м.

8

№ участка на чертеже	Условные номера земельных участков	Кадастровый номер земельного участка	Адрес земельного участка	Вид разрешенного использования	Площадь по документу (кв.м.)	Площадь по проекту (кв.м.)	Примечание
3	:38	59:18:0180101:38	Пермский край, г Дружба, п Талица, снт Дружба, уч 38	Для садоводства	881	881	Уточнить местоположение границы и площади земельного участка с кадастровым номером 59:18:0180101:38. Границы сформированы по фактическому землепользованию, а также закреплены на местности объектом искусственного происхождения (забором), с учетом объектов недвижимости, находящихся на земельном участке. Площадь уточненного земельного участка составила 881 кв.м.
4	:3	59:18:0180101:3	Пермский край, г Добрянка, п Талица, снт Дружба, уч 4	Для садоводства	1019	1082	Уточнить местоположение границы и площади земельного участка с кадастровым номером 59:18:0180101:3. Границы сформированы по фактическому землепользованию, а также закреплены на местности объектом искусственного происхождения (забором), с учетом объектов недвижимости, находящихся на земельном участке. Площадь уточненного земельного участка составила 1082 кв.м., увеличение площади более чем 10 % (на 63 кв.м.)
5	:9	59:18:0180101:9	"край Пермский, район Добрянский, г. Добрянка, Дивьянский с/с, п Талица, с/т ""Дружба"" участок № 9."	Для садоводства	600	999	Уточнить местоположение границы и площади земельного участка с кадастровым номером 59:18:0180101:9. Границы сформированы по фактическому землепользованию, а также закреплены на местности объектом искусственного происхождения (забором), с учетом объектов недвижимости, находящихся на земельном участке. Площадь уточненного земельного участка составила 999 кв.м., увеличение площади более предельный минимальный размер земельного участка-0.04 га (на 399 кв.м.)

9



№ участка на чертеже	Условные номера земельных участков	Кадастровый номер земельного участка	Адрес земельного участка	Вид разрешенного использования	Площадь по документу (кв.м.)	Площадь по проекту (кв.м.)	Примечание
6	:17	59:18:0180101:17	Пермский край, г Дружба, п Талица, снт Дружба, уч 17	индивидуальные жилые дома с приусадебными участками	1028 +/-8	986	Исправить реестровую ошибку в местоположении границ учтенного земельного участка 59:18:0180101:17 путем внесения уточненных координат в ЕГРН. Границы земельного участка сведения о которых содержатся в ЕГРН не соответствуют фактическим границам земельного участка. Выявлен факт смещения земельного участка. Границы уточнены по ограждению между земельными участками. Цифровой планово-картографический материал в масштабе 1:2000, подтверждает местоположение границ земельного участка, существующих на местности пятнадцать лет и более. Уточненная площадь соответствует 986 кв.м., уменьшение площади не более чем 10% от общей площади земельного участка (на 42 кв.м.)
7	:18	59:18:0180101:18	край Пермский, г. Добрянка, Дивьянский с/с, п Талица, с/т "Дружба" участок № 18	Для садоводства	600	611	Уточнить местоположение границы и площади земельного участка с кадастровым номером 59:18:0180101:18. Границы сформированы по фактическому землепользованию, а также закреплены на местности объектом искусственного происхождения (забором), с учетом объектов недвижимости, находящихся на земельном участке. Площадь уточненного земельного участка составила 611 кв.м., увеличение площади не более чем 10% (на 11 кв.м.)
8	:20	59:18:0180101:20	Пермский край, г Дружба, п Талица, снт Дружба, уч 20	Для садоводства	760	937	Уточнить местоположение границы и площади земельного участка с кадастровым номером 59:18:0180101:20. Границы сформированы по фактическому землепользованию, а также закреплены на местности объектом искусственного происхождения (забором), с

10

№ участка на чертеже	Условные номера земельных участков	Кадастровый номер земельного участка	Адрес земельного участка	Вид разрешенного использования	Площадь по документу (кв.м.)	Площадь по проекту (кв.м.)	Примечание
							учетом объектов недвижимости, находящихся на земельном участке. Площадь уточненного земельного участка составила 937 кв.м., увеличение площади не более чем 10%, а так же не более чем предельный минимальный размер (на 177 кв.м.)
9	:29	59:18:0180101:29	Пермский край, г Дружба, п Талица, снт Дружба, уч 29	Для садоводства	842	850	Уточнить местоположение границы и площади земельного участка с кадастровым номером 59:18:0180101:29. Границы сформированы по фактическому землепользованию, а также закреплены на местности объектом искусственного происхождения (забором), с учетом объектов недвижимости, находящихся на земельном участке. Площадь уточненного земельного участка составила 850 кв.м., увеличение площади не более чем 10% (на 8 кв.м.)
10	:22	59:18:0180101:22	Пермский край, г Дружба, п Талица, снт Дружба, уч 22а	Для садоводства	792	900	Уточнить местоположение границы и площади земельного участка с кадастровым номером 59:18:0180101:22. Границы сформированы по фактическому землепользованию, а также закреплены на местности объектом искусственного происхождения (забором), с учетом объектов недвижимости, находящихся на земельном участке. Площадь уточненного земельного участка составила 900 кв.м., увеличение площади не более чем предельный минимальный размер 0,04 га (на 108 кв.м.)
11	:24	59:18:0180101:24	Пермский край, г Дружба, п Талица, снт Дружба, уч 24	Для садоводства	765	730	Уточнить местоположение границы и площади земельного участка с кадастровым номером 59:18:0180101:24. Границы сформированы по фактическому землепользованию, а также закреплены на местности объектом

11



№ участка на чертеже	Условные номера земельных участков	Кадастровый номер земельного участка	Адрес земельного участка	Вид разрешенного использования	Площадь по документу (кв.м.)	Площадь по проекту (кв.м.)	Примечание
							искусственного происхождения (забором), с учетом объектов недвижимости, находящихся на земельном участке. Площадь уточненного земельного участка составила 730 кв.м., уменьшение площади не более чем 10% (на 35 кв.м.)
12	:133	59:18:0180101:133	Пермский край, г Дружба, п Талица, снт Дружба, уч 133	Для садоводства	820	820	Исправить реестровую ошибку в местоположении границ учтенного земельного участка 59:18:0180101:133 путем внесения уточненных координат в ЕГРН. Границы земельного участка сведения о которых содержатся в ЕГРН не соответствуют фактическим границам земельного участка. Выявлен факт смещения земельного участка. Границы уточнены по ограждению между земельными участками. Цифровой планово-картографический материал в масштабе 1:2000, подтверждает местоположение границ земельного участка, существующих на местности пятнадцать лет и более. Уточненная площадь соответствует 820 кв.м.
13	:97	59:18:0180101:97	Пермский край, г Дружба, п Талица, снт Дружба, уч 134а	Для садоводства	1295 +/-25.19	1295	Исправить реестровую ошибку в местоположении границ учтенного земельного участка 59:18:0180101:97 путем внесения уточненных координат в ЕГРН. Границы земельного участка сведения о которых содержатся в ЕГРН не соответствуют фактическим границам земельного участка. Выявлен факт смещения земельного участка. Границы уточнены по ограждению между земельными участками. Цифровой планово-картографический материал в масштабе 1:2000, подтверждает местоположение границ земельного участка, существующих на местности пятнадцать лет и более. Уточненная

12

№ участка на чертеже	Условные номера земельных участков	Кадастровый номер земельного участка	Адрес земельного участка	Вид разрешенного использования	Площадь по документу (кв.м.)	Площадь по проекту (кв.м.)	Примечание
							площадь соответствует 1295 кв.м.
14	:137	59:18:0180101:137	Пермский край, г Дружба, п Талица, снт Дружба, уч 137а	Для садоводства	700	700	Уточнить местоположение границы и площади земельного участка с кадастровым номером 59:18:0180101:137. Границы сформированы по фактическому землепользованию, а также закреплены на местности объектом искусственного происхождения (забором), с учетом объектов недвижимости, находящихся на земельном участке. Площадь уточненного земельного участка составила 700 кв.м.
15	:138	59:18:0180101:138	Пермский край, г Дружба, п Талица, снт Дружба, уч 138	Для садоводства	950	1025	Уточнить местоположение границы и площади земельного участка с кадастровым номером 59:18:0180101:138. Границы сформированы по фактическому землепользованию, а также закреплены на местности объектом искусственного происхождения (забором), с учетом объектов недвижимости, находящихся на земельном участке. Площадь уточненного земельного участка составила 1025 кв.м., увеличение площади не более чем на 10 % (на 75 кв.м.)
16	:139	59:18:0180101:139	Пермский край, г Дружба, п Талица, снт Дружба, уч 139	Для садоводства	1053	1098	Уточнить местоположение границы и площади земельного участка с кадастровым номером 59:18:0180101:139. Границы сформированы по фактическому землепользованию, а также закреплены на местности объектом искусственного происхождения (забором), с учетом объектов недвижимости, находящихся на земельном участке. Площадь уточненного земельного участка составила 1098 кв.м., увеличение площади не более чем на 10 % (на 45

13



№ участка на чертеже	Условные номера земельных участков	Кадастровый номер земельного участка	Адрес земельного участка	Вид разрешенного использования	Площадь по документу (кв.м.)	Площадь по проекту (кв.м.)	Примечание
							кв.м.)
17	:152	59:18:0180101:152	Пермский край, г Дружба, п Таллица, снт Дружба, уч 152	Для садоводства	1296	1626	Уточнить местоположение границы и площади земельного участка с кадастровым номером 59:18:0180101:152. Границы сформированы по фактическому землепользованию, а также закреплены на местности объектом искусственного происхождения (забором), с учетом объектов недвижимости, находящихся на земельном участке. Площадь уточненного земельного участка составила 1626 кв.м., увеличение площади не более чем предельный минимальный размер 0,04 га(на 330 кв.м.)
18	:153	59:18:0180101:153	Пермский край, г Дружба, п Таллица, снт Дружба, уч 153	Для садоводства	1407	1419	Исправить реестровую ошибку в местоположении границ учтенного земельного участка 59:18:0180101:153 путем внесения уточненных координат в ЕГРН. Границы земельного участка сведения о которых содержатся в ЕГРН не соответствуют фактическим границам земельного участка. Выявлен факт смещения земельного участка. Границы уточнены по ограждению между земельными участками. Цифровой планово-картографический материал в масштабе 1:2000, подтверждает местоположение границ земельного участка, существующих на местности пятнадцать лет и более. Уточненная площадь соответствует 1419 кв.м., увеличение площади не более чем 10% об общей площади земельного участка (на 12 кв.м.)

14

№ участка на чертеже	Условные номера земельных участков	Кадастровый номер земельного участка	Адрес земельного участка	Вид разрешенного использования	Площадь по документу (кв.м.)	Площадь по проекту (кв.м.)	Примечание
19	:154	59:18:0180101:154	Пермский край, г Дружба, п Таллица, снт Дружба, уч 154	Для садоводства	1598	1598	Исправить реестровую ошибку в местоположении границ учтенного земельного участка 59:18:0180101:154 путем внесения уточненных координат в ЕГРН. Границы земельного участка сведения о которых содержатся в ЕГРН не соответствуют фактическим границам земельного участка. Выявлен факт смещения земельного участка. Границы уточнены по ограждению между земельными участками. Цифровой планово-картографический материал в масштабе 1:2000, подтверждает местоположение границ земельного участка, существующих на местности пятнадцать лет и более. Уточненная площадь соответствует 1598 кв.м.
20	:158	59:18:0180101:158	Пермский край, г Дружба, п Таллица, снт Дружба, уч 158	Для садоводства	1476	1528	Исправить реестровую ошибку в местоположении границ учтенного земельного участка 59:18:0180101:158 путем внесения уточненных координат в ЕГРН. Границы земельного участка сведения о которых содержатся в ЕГРН не соответствуют фактическим границам земельного участка. Выявлен факт смещения земельного участка. Границы уточнены по ограждению между земельными участками. Цифровой планово-картографический материал в масштабе 1:2000, подтверждает местоположение границ земельного участка, существующих на местности пятнадцать лет и более. Уточненная площадь соответствует 1528кв.м., увеличение площади не более чем 10% об общей площади земельного участка.
21	:117	59:18:0180101:117	Пермский край, г Дружба, п Таллица, снт Дружба, уч	Для садоводства	728	873	Уточнить местоположение границы и площади земельного участка с кадастровым номером 59:18:0180101:117. Границы сформированы по

15



№ участка на чертеже	Условные номера земельных участков	Кадастровый номер земельного участка	Адрес земельного участка	Вид разрешенного использования	Площадь по документу (кв.м.)	Площадь по проекту (кв.м.)	Примечание
			165/1				фактическому землепользованию, а также закреплены на местности объектом искусственного происхождения (забором), с учетом объектов недвижимости, находящихся на земельном участке. Площадь уточненного земельного участка составила 873 кв.м., увеличение площади не более чем предельный минимальный размер земельного участка-0.04 га (на 145 кв.м.)
22	:165	59:18:0180101:165	Пермский край, г Дружба, п Талица, снт Дружба, уч 165	Для ведения садоводства	332	336	Исправить реестровую ошибку в местоположении границ учтенного земельного участка 59:18:0180101:165 путем внесения уточненных координат в ЕГРН. Границы земельного участка сведения о которых содержатся в ЕГРН не соответствуют фактическим границам земельного участка. Выявлен факт смещения земельного участка, а так же пересечение границы с объектом недвижимости. Границы уточнены по ограждению между земельными участками. Цифровой планово-картографический материал в масштабе 1:2000, подтверждает местоположение границ земельного участка, существующих на местности пятнадцать лет и более. Уточненная площадь соответствует 336 кв.м., увеличение площади не более чем 10% от общей площади земельного участка (на 4 кв.м.).
23	:166	59:18:0180101:166	Пермский край, г Дружба, п Талица, снт Дружба, уч 166	Для садоводства	1212	1215	Уточнить местоположение границы и площади земельного участка с кадастровым номером 59:18:0180101:166. Границы сформированы по фактическому землепользованию, а также закреплены на местности объектом искусственного происхождения (забором), с учетом объектов недвижимости, находящихся на

16

№ участка на чертеже	Условные номера земельных участков	Кадастровый номер земельного участка	Адрес земельного участка	Вид разрешенного использования	Площадь по документу (кв.м.)	Площадь по проекту (кв.м.)	Примечание
							земельном участке. Площадь уточненного земельного участка составила 1215 кв.м., увеличение площади не более чем на 10 % (на 3 кв.м.)
24	:185	59:18:0180101:185	Пермский край, г Дружба, п Талица, снт Дружба, уч 185	Для садоводства	1602	1539	Исправить реестровую ошибку в местоположении границ учтенного земельного участка 59:18:0180101:185 путем внесения уточненных координат в ЕГРН. Границы земельного участка сведения о которых содержатся в ЕГРН не соответствуют фактическим границам земельного участка. Выявлен факт смещения земельного участка, а так же пересечение границы с объектом недвижимости. Границы уточнены по ограждению между земельными участками. Цифровой планово-картографический материал в масштабе 1:2000, подтверждает местоположение границ земельного участка, существующих на местности пятнадцать лет и более. Уточненная площадь соответствует 1539 кв.м., уменьшение площади не более чем 10% от общей площади земельного участка (на 63 кв.м.).
25	:184	59:18:0180101:184	Пермский край, г Дружба, п Талица, снт Дружба, уч 184	Для садоводства	1037	1076	Исправить реестровую ошибку в местоположении границ учтенного земельного участка 59:18:0180101:184 путем внесения уточненных координат в ЕГРН. Границы земельного участка сведения о которых содержатся в ЕГРН не соответствуют фактическим границам земельного участка. Выявлен факт смещения земельного участка, а так же пересечение границы с объектом недвижимости. Границы уточнены по ограждению между земельными участками. Цифровой планово-картографический материал в масштабе 1:2000, подтверждает местоположение

17



№ участка на чертеже	Условные номера земельных участков	Кадастровый номер земельного участка	Адрес земельного участка	Вид разрешенного использования	Площадь по документу (кв.м.)	Площадь по проекту (кв.м.)	Примечание
							границ земельного участка, существующих на местности пятнадцать лет и более. Уточненная площадь соответствует 1076 кв.м., увеличение площади не более чем 10% от общей площади земельного участка (на 39 кв.м.)
26	:118	59:18:0180101:118	Пермский край, г Дружба, п Талица, снт Дружба, уч 168	Для садоводства	922	879	Исправить реестровую ошибку в местоположении границ учтенного земельного участка 59:18:0180101:118 путем внесения уточненных координат в ЕГРН. Границы земельного участка сведения о которых содержатся в ЕГРН не соответствуют фактическим границам земельного участка. Выявлен факт смещения земельного участка. Границы уточнены по ограждению между земельными участками. Цифровой планово-картографический материал в масштабе 1:2000, подтверждает местоположение границ земельного участка, существующих на местности пятнадцать лет и более. Уточненная площадь соответствует 879 кв.м., уменьшение площади не более чем 10% от общей площади земельного участка (на 43 кв.м.)
27	:169	9:18:0180101:169	Пермский край, г Дружба, п Талица, снт Дружба, уч 169	Для садоводства	1137 +/-13.51	1137	Исправить реестровую ошибку в местоположении границ учтенного земельного участка 59:18:0180101:169 путем внесения уточненных координат в ЕГРН. Границы земельного участка сведения о которых содержатся в ЕГРН не соответствуют фактическим границам земельного участка. Выявлен факт смещения земельного участка, а так же пересечение границы с объектом недвижимости. Границы уточнены по ограждению между земельными участками. Цифровой планово-картографический материал в масштабе 1:2000, подтверждает местоположение

18

№ участка на чертеже	Условные номера земельных участков	Кадастровый номер земельного участка	Адрес земельного участка	Вид разрешенного использования	Площадь по документу (кв.м.)	Площадь по проекту (кв.м.)	Примечание
							границ земельного участка, существующих на местности пятнадцать лет и более. Уточненная площадь соответствует 1137 кв.м.
28	:172	59:18:0180101:172	618720, Пермский край, г Добрянка, п Талица, снт Дружба, уч 172	Индивидуальные жилые дома с приусадебными участками	829 +/-10	829	Исправить реестровую ошибку в местоположении границ учтенного земельного участка 59:18:0180101:172 путем внесения уточненных координат в ЕГРН. Границы земельного участка сведения о которых содержатся в ЕГРН не соответствуют фактическим границам земельного участка. Выявлен факт смещения земельного участка, а так же пересечение границы с объектом недвижимости. Границы уточнены по ограждению между земельными участками. Цифровой планово-картографический материал в масштабе 1:2000, подтверждает местоположение границ земельного участка, существующих на местности пятнадцать лет и более. Уточненная площадь соответствует 829 кв.м.
29	:177	59:18:0180101:177	Пермский край, г Дружба, п Талица, снт Дружба, уч 177	Для садоводства	1462	1249	Уточнить местоположение границы и площади земельного участка с кадастровым номером 59:18:0180101:177. Границы сформированы по фактическому землепользованию, а также закреплены на местности объектом искусственного происхождения (забором), с учетом объектов недвижимости, находящихся на земельном участке. Площадь учтенного земельного участка составила 1249 кв.м., уменьшение площади более чем 10% (213 кв.м.)
30	:176	59:18:0180101:176	Пермский край, г Дружба, п Талица, снт Дружба, уч 176	Для садоводства	1008	982	Уточнить местоположение границы и площади земельного участка с кадастровым номером 59:18:0180101:176. Границы сформированы по фактическому землепользованию, а также закреплены на местности объектом

19



№ участка на чертеже	Условные номера земельных участков	Кадастровый номер земельного участка	Адрес земельного участка	Вид разрешенного использования	Площадь по документу (кв.м.)	Площадь по проекту (кв.м.)	Примечание
							искусственного происхождения (забором), с учетом объектов недвижимости, находящихся на земельном участке. Площадь уточненного земельного участка составила 982 кв.м., уменьшение площади не более чем 10% (26 кв.м.)
31	:178	59:18:0180101:178	Пермский край, г Дружба, п Талица, снт Дружба, уч 178	Для садоводства	1860	1860	Уточнить местоположение границы и площади земельного участка с кадастровым номером 59:18:0180101:178. Границы сформированы по фактическому землепользованию, а также закреплены на местности объектом искусственного происхождения (забором), с учетом объектов недвижимости, находящихся на земельном участке. Площадь уточненного земельного участка составила 1860 кв.м.
32	:58	59:18:3750510:58	край Пермский, г. Добрянка, в р-не д.Талица с/п "Горный-1", участок №58	Для ведения садоводства	550	553	Исправить реестровую ошибку в местоположении границ уточненного земельного участка 59:18:3750510:58 путем внесения уточненных координат в ЕГРН. Границы земельного участка сведения о которых содержатся в ЕГРН не соответствуют фактическим границам земельного участка. Выявлен факт череполосицы между смежными земельными участками. Границы уточнены по ограждению между земельными участками. Цифровой планово-картографический материал в масштабе 1:2000, подтверждает местоположение границ земельного участка, существующих на местности пятнадцать лет и более. Уточненная площадь соответствует 553 кв.м., увеличение площади не более чем 10% от общей площади земельного участка (на 3 кв.м.)
33	:55	59:18:3750510:55	Пермский край, г Добрянка, п Талица, снт	Для садоводства	736 +/-10	746	Исправить реестровую ошибку в местоположении границ уточненного земельного участка 59:18:3750510:55 путем внесения уточненных

20

№ участка на чертеже	Условные номера земельных участков	Кадастровый номер земельного участка	Адрес земельного участка	Вид разрешенного использования	Площадь по документу (кв.м.)	Площадь по проекту (кв.м.)	Примечание
			Горный-1, уч 55				координат в ЕГРН. Границы земельного участка сведения о которых содержатся в ЕГРН не соответствуют фактическим границам земельного участка. Выявлен факт череполосицы между смежными земельными участками. Границы уточнены по ограждению между земельными участками. Цифровой планово-картографический материал в масштабе 1:2000, подтверждает местоположение границ земельного участка, существующих на местности пятнадцать лет и более. Уточненная площадь соответствует 746 кв.м., увеличение площади не более чем 10% от общей площади земельного участка (на 10 кв.м.)
34	:1085	59:18:0180101:1085	Пермский край, г Добрянка, п Талица, снт Дружба	Для садоводства	819 +/-10	829	Исправить реестровую ошибку в местоположении границ уточненного земельного участка 59:18:0180101:1085 путем внесения уточненных координат в ЕГРН. Границы земельного участка сведения о которых содержатся в ЕГРН не соответствуют фактическим границам земельного участка. Выявлен факт череполосицы между смежными земельными участками. Границы уточнены по ограждению между земельными участками. Цифровой планово-картографический материал в масштабе 1:2000, подтверждает местоположение границ земельного участка, существующих на местности пятнадцать лет и более. Уточненная площадь соответствует 829 кв.м., увеличение площади не более чем 10% от общей площади земельного участка (на 10 кв.м.)

21





№ участка на чертеже	Условные номера земельных участков	Кадастровый номер земельного участка	Адрес земельного участка	Вид разрешенного использования	Площадь по документу (кв.м.)	Площадь по проекту (кв.м.)	Примечание
35	:1086	59:18:0180101:1086	Пермский край, г Добрянка, п Талица, снт Дружба	Для садоводства	855 +/-10	855	Исправить реестровую ошибку в местоположении границ учтенного земельного участка 59:18:0180101:1086 путем внесения уточненных координат в ЕГРН. Границы земельного участка сведения о которых содержатся в ЕГРН не соответствуют фактическим границам земельного участка. Выявлен факт черезполосины между смежными земельными участками. Границы уточнены по ограждению между земельными участками. Цифровой планово-картографический материал в масштабе 1:2000, подтверждает местоположение границ земельного участка, существующих на местности пятнадцать лет и более. Уточненная площадь соответствует 855 кв.м., увеличение площади не более чем 10% от общей площади земельного участка (на 10 кв.м.)
36	:170	59:18:0180101:170	Пермский край, Город Добрянка, Поселок Талица, Садовое некоммерческое товарищество Дружба, Участок 170	Для садоводства	1068 +/-11	1073	Исправить реестровую ошибку в местоположении границ учтенного земельного участка 59:18:0180101:170 путем внесения уточненных координат в ЕГРН. Границы земельного участка сведения о которых содержатся в ЕГРН не соответствуют фактическим границам земельного участка. Выявлен факт смещения земельного участка, а так же пересечение границы с объектом недвижимости. Границы уточнены по ограждению между земельными участками. Цифровой планово-картографический материал в масштабе 1:2000, подтверждает местоположение границ земельного участка, существующих на местности пятнадцать лет и более. Уточненная площадь соответствует 1073 кв.м., увеличение площади не более чем 10% от общей площади

22

№ участка на чертеже	Условные номера земельных участков	Кадастровый номер земельного участка	Адрес земельного участка	Вид разрешенного использования	Площадь по документу (кв.м.)	Площадь по проекту (кв.м.)	Примечание
							земельного участка (на 5 кв.м.).
37	:920	59:18:0180101:920	618720, Пермский край, г Добрянка, п Талица, снт Дружба	Для садоводства	959 +/-11	960	Исправить реестровую ошибку в местоположении границ учтенного земельного участка 59:18:0180101:920 путем внесения уточненных координат в ЕГРН. Границы земельного участка сведения о которых содержатся в ЕГРН не соответствуют фактическим границам земельного участка. Выявлен факт смещения земельного участка. Границы уточнены по ограждению между земельными участками. Цифровой планово-картографический материал в масштабе 1:2000, подтверждает местоположение границ земельного участка, существующих на местности пятнадцать лет и более. Уточненная площадь соответствует 960 кв.м.
38	:168	59:18:0180101:168	Пермский край, г Добрянка, п Талица, сад "Дружба", уч 167а	Для ведения садоводства	964 +/-6.28	1002	Исправить реестровую ошибку в местоположении границ учтенного земельного участка 59:18:0180101:168 путем внесения уточненных координат в ЕГРН. Границы земельного участка сведения о которых содержатся в ЕГРН не соответствуют фактическим границам земельного участка. Выявлен факт смещения земельного участка, а так же пересечение границы с объектом недвижимости. Границы уточнены по ограждению между земельными участками. Цифровой планово-картографический материал в масштабе 1:2000, подтверждает местоположение границ земельного участка, существующих на местности пятнадцать лет и более. Уточненная площадь соответствует 1002 кв.м., увеличение

23



№ участка на чертеже	Условные номера земельных участков	Кадастровый номер земельного участка	Адрес земельного участка	Вид разрешенного использования	Площадь по документу (кв.м.)	Площадь по проекту (кв.м.)	Примечание
							площади не более чем 10% об общей площади земельного участка (на 38 кв.м.).
39	:167	59:18:0180101:167	Пермский край, г Дружба, п Талица, снт Дружба, уч 167	Для ведения личного подсобного хозяйства	655	720	Исправить реестровую ошибку в местоположении границ учтенного земельного участка 59:18:0180101:167 путем внесения уточненных координат в ЕГРН. Границы земельного участка сведения о которых содержатся в ЕГРН не соответствуют фактическим границам земельного участка. Выявлен факт смещения земельного участка, а так же пересечение границы с объектом недвижимости. Границы уточнены по ограждению между земельными участками. Цифровой планово-картографический материал в масштабе 1:2000, подтверждает местоположение границ земельного участка, существующих на местности пятнадцать лет и более. Уточненная площадь соответствует 720 кв.м., увеличение площади не более чем 10% об общей площади земельного участка (на 65 кв.м.).
40	:110	59:18:0180101:110	Пермский край, г Дружба, п Талица, снт Дружба, уч 110	Для садоводства	850	850	Исправить реестровую ошибку в местоположении границ учтенного земельного участка 59:18:0180101:110 путем внесения уточненных координат в ЕГРН. Границы земельного участка сведения о которых содержатся в ЕГРН не соответствуют фактическим границам земельного участка. Выявлен факт смещения земельного участка. Границы уточнены по ограждению между земельными участками. Цифровой планово-картографический материал в масштабе 1:2000, подтверждает местоположение границ земельного участка, существующих на местности пятнадцать лет и более. Уточненная

24

№ участка на чертеже	Условные номера земельных участков	Кадастровый номер земельного участка	Адрес земельного участка	Вид разрешенного использования	Площадь по документу (кв.м.)	Площадь по проекту (кв.м.)	Примечание
							площадь соответствует 850 кв.м.
41	:111	59:18:0180101:111	Пермский край, г Дружба, п Талица, снт Дружба, уч 111	Для садоводства	1147 +/-13.56	1157	Исправить реестровую ошибку в местоположении границ учтенного земельного участка 59:18:0180101:111 путем внесения уточненных координат в ЕГРН. Границы земельного участка сведения о которых содержатся в ЕГРН не соответствуют фактическим границам земельного участка. Выявлен факт смещения земельного участка. Границы уточнены по ограждению между земельными участками. Цифровой планово-картографический материал в масштабе 1:2000, подтверждает местоположение границ земельного участка, существующих на местности пятнадцать лет и более. Уточненная площадь соответствует 1157 кв.м., увеличение площади не более чем на 10 процентов (на 10 кв.м.)
42	:141	59:18:0180101:141	Пермский край, г Дружба, п Талица, снт Дружба, уч 141	Для садоводства	1210	1170	Уточнить местоположение границы и площади земельного участка с кадастровым номером 59:18:0180101:141. Границы сформированы по фактическому землепользованию, а также закреплены на местности объектом искусственного происхождения (забором), с учетом объектов недвижимости, находящихся на земельном участке. Площадь учтенного земельного участка составила 1170 кв.м., уменьшение площади не более чем на 10 % (на 40 кв.м.)

25



№ участка на чертеже	Условные номера земельных участков	Кадастровый номер земельного участка	Адрес земельного участка	Вид разрешенного использования	Площадь по документу (кв.м.)	Площадь по проекту (кв.м.)	Примечание
43	:142	59:18:0180101:142	Пермский край, г Дружба, п Талица, снт Дружба, уч 142	индивидуальные жилые дома	903	946	Исправить реестровую ошибку в местоположении границ учтенного земельного участка 59:18:0180101:142 путем внесения уточненных координат в ЕГРН. Границы земельного участка сведения о которых содержатся в ЕГРН не соответствуют фактическим границам земельного участка. Выявлен факт смещения земельного участка. Границы уточнены по ограждению между земельными участками. Цифровой планово-картографический материал в масштабе 1:2000, подтверждает местоположение границ земельного участка, существующих на местности пятнадцать лет и более. Уточненная площадь соответствует 946 кв.м., увеличение площади не более чем 10 % от общей площади земельного участка (на 43 кв.м.)
44	:107	59:18:0180101:107 единое землепользование (233, 234)	Пермский край, г Дружба, п Талица, снт Дружба, уч 107	Для садоводства	1000	680	Уточнить местоположение границы и площади земельного участка с кадастровым номером 59:18:0180101:107. Границы сформированы по фактическому землепользованию, а также закреплены на местности объектом искусственного происхождения (забором), с учетом объектов недвижимости, находящихся на земельном участке. Площадь уточненного земельного участка составила 680 кв.м., уменьшение площади более чем 10 % и на предельный минимальный размер земельного участка (на 79 кв.м.) Земельный участок был многоконтурный (2) одним контуром не пользуются, в связи с этим участок уменьшился (согласие на уменьшение необходимо)

26

№ участка на чертеже	Условные номера земельных участков	Кадастровый номер земельного участка	Адрес земельного участка	Вид разрешенного использования	Площадь по документу (кв.м.)	Площадь по проекту (кв.м.)	Примечание
	:233	59:18:0180101:233 (входит в единое землепользование 59:18:0180101:107)	Пермский край, г Дружба, п Талица, снт Дружба, уч 107	-	680	680	Обособленный участок (уточнение)
	:234	"59:18:0180101:234 (входит в единое землепользование 59:18:0180101:107)"	Пермский край, г Дружба, п Талица, снт Дружба, уч 107	-	320	-	Обособленный участок на местности не используется
45	:104	59:18:0180101:104	Пермский край, г Дружба, п Талица, снт Дружба, уч 104	Для садоводства	600	604	Уточнить местоположение границы и площади земельного участка с кадастровым номером 59:18:0180101:104. Границы сформированы по фактическому землепользованию, а также закреплены на местности объектом искусственного происхождения (забором), с учетом объектов недвижимости, находящихся на земельном участке. Площадь уточненного земельного участка составила 604 кв.м., увеличение площади не более чем 10 % (на 4 кв.м.)
46	:105	59:18:0180101:105	Пермский край, г Дружба, п Талица, снт Дружба, уч 105	Для садоводства	1065 +/-8	1087	Исправить реестровую ошибку в местоположении границ учтенного земельного участка 59:18:0180101:105 путем внесения уточненных координат в ЕГРН. Границы земельного участка сведения о которых содержатся в ЕГРН не соответствуют фактическим границам земельного участка. Выявлен факт смещения земельного участка. Границы уточнены по ограждению между земельными участками. Цифровой планово-картографический материал в масштабе 1:2000, подтверждает местоположение границ земельного участка, существующих на местности пятнадцать лет и более. Уточненная площадь соответствует 1087 кв.м., увеличение

27



№ участка на чертеже	Условные номера земельных участков	Кадастровый номер земельного участка	Адрес земельного участка	Вид разрешенного использования	Площадь по документу (кв.м.)	Площадь по проекту (кв.м.)	Примечание
							площади не более чем на 10 процентов (на 22 кв.м.)
47	:103	59:18:0180101:103	Пермский край, г Дружба, п Талица, снт Дружба, уч 103а	Для ведения садоводства	1350	1350	Исправить реестровую ошибку в местоположении границ учтенного земельного участка 59:18:0180101:103 путем внесения уточненных координат в ЕГРН. Границы земельного участка сведения о которых содержатся в ЕГРН не соответствуют фактическим границам земельного участка. Выявлен факт смещения земельного участка. Границы уточнены по ограждению между земельными участками. Цифровой планово-картографический материал в масштабе 1:2000, подтверждает местоположение границ земельного участка, существующих на местности пятнадцать лет и более. Уточненная площадь соответствует 1350 кв.м.
48	:100	59:18:0180101:100	Пермский край, г Дружба, п Талица, снт Дружба, уч 100	Для садоводства	559 +/-5	559	Исправить реестровую ошибку в местоположении границ учтенного земельного участка 59:18:0180101:100 путем внесения уточненных координат в ЕГРН. Границы земельного участка сведения о которых содержатся в ЕГРН не соответствуют фактическим границам земельного участка. Выявлен факт смещения земельного участка, а так же пересечение границы с объектами недвижимости. Границы уточнены по ограждению между земельными участками. Цифровой планово-картографический материал в масштабе 1:2000, подтверждает местоположение границ земельного участка, существующих на местности пятнадцать лет и более. Уточненная площадь соответствует 559 кв.м.

28

№ участка на чертеже	Условные номера земельных участков	Кадастровый номер земельного участка	Адрес земельного участка	Вид разрешенного использования	Площадь по документу (кв.м.)	Площадь по проекту (кв.м.)	Примечание
49	:93	59:18:0180101:93	Пермский край, г Дружба, п Талица, снт Дружба, уч 103	Для садоводства	975	954	Уточнить местоположение границы и площади земельного участка с кадастровым номером 59:18:0180101:93. Границы сформированы по фактическому землепользованию, а также закреплены на местности объектом искусственного происхождения (забором), с учетом объектов недвижимости, находящихся на земельном участке. Площадь уточненного земельного участка составила 954 кв.м., уменьшение площади не более чем 10% (на 21 кв.м.)
50	:83	59:18:0180101:83	Пермский край, г Дружба, п Талица, снт Дружба, уч 83	Для садоводства	799	815	Исправить реестровую ошибку в местоположении границ учтенного земельного участка 59:18:0180101:83 путем внесения уточненных координат в ЕГРН. Границы земельного участка сведения о которых содержатся в ЕГРН не соответствуют фактическим границам земельного участка. Выявлен факт смещения земельного участка. Границы уточнены по ограждению между земельными участками. Цифровой планово-картографический материал в масштабе 1:2000, подтверждает местоположение границ земельного участка, существующих на местности пятнадцать лет и более. Уточненная площадь соответствует 815 кв.м., увеличение площади не более чем 10% от общей площади земельного участка (на 16 кв.м.)
51	:77	59:18:0180101:77	Пермский край, г Дружба, п Талица, снт Дружба, уч 77	Для садоводства	777 +/-5	777	Исправить реестровую ошибку в местоположении границ учтенного земельного участка 59:18:0180101:77 путем внесения уточненных координат в ЕГРН. Границы земельного участка сведения о которых содержатся в ЕГРН не соответствуют фактическим границам

29



№ участка на чертеже	Условные номера земельных участков	Кадастровый номер земельного участка	Адрес земельного участка	Вид разрешенного использования	Площадь по документу (кв.м.)	Площадь по проекту (кв.м.)	Примечание
							земельного участка. Выявлен факт смещения земельного участка. Границы уточнены по ограждению между земельными участками. Цифровой планово-картографический материал в масштабе 1:2000, подтверждает местоположение границ земельного участка, существующих на местности пятнадцать лет и более. Уточненная площадь соответствует 777 кв.м.
52	:76	59:18:0180101:76	Пермский край, г Дружба, п Талица, снт Дружба, уч 76	Для садоводства	913 +/-6	920	Исправить реестровую ошибку в местоположении границ учтенного земельного участка 59:18:0180101:76 путем внесения уточненных координат в ЕГРН. Границы земельного участка сведения о которых содержатся в ЕГРН не соответствуют фактическим границам земельного участка. Выявлен факт смещения земельного участка. Границы уточнены по ограждению между земельными участками. Цифровой планово-картографический материал в масштабе 1:2000, подтверждает местоположение границ земельного участка, существующих на местности пятнадцать лет и более. Уточненная площадь соответствует 920 кв.м., увеличение площади не более чем 10% от общей площади земельного участка (на 8 кв.м.)
53	:98	59:18:0180101:98	Пермский край, г Дружба, п Талица, снт Дружба, уч 98	Для садоводства	676 +/-5	701	Исправить реестровую ошибку в местоположении границ учтенного земельного участка 59:18:0180101:98 путем внесения уточненных координат в ЕГРН. Границы земельного участка сведения о которых содержатся в ЕГРН не соответствуют фактическим границам земельного участка. Выявлен факт смещения земельного участка, а так же пересечение границы с объектами недвижимости. Границы уточнены по

30

№ участка на чертеже	Условные номера земельных участков	Кадастровый номер земельного участка	Адрес земельного участка	Вид разрешенного использования	Площадь по документу (кв.м.)	Площадь по проекту (кв.м.)	Примечание
							ограждению между земельными участками. Цифровой планово-картографический материал в масштабе 1:2000, подтверждает местоположение границ земельного участка, существующих на местности пятнадцать лет и более. Уточненная площадь соответствует 701 кв.м., увеличение площади не более чем 10% от общей площади земельного участка (на 25 кв.м.)
54	:193	59:18:0180101:193	Пермский край, г Добрянка, п Талица, ул Первомайская, д 9	Индивидуальные жилые дома	767 +/-10	770	Исправить реестровую ошибку в местоположении границ учтенного земельного участка 59:18:0180101:193 путем внесения уточненных координат в ЕГРН. Границы земельного участка сведения о которых содержатся в ЕГРН не соответствуют фактическим границам земельного участка. Выявлен факт смещения земельного участка. Границы уточнены по ограждению между земельными участками. Цифровой планово-картографический материал в масштабе 1:2000, подтверждает местоположение границ земельного участка, существующих на местности пятнадцать лет и более. Уточненная площадь соответствует 770 кв.м., уменьшение площади не более чем 10% от общей площади земельного участка (на 3 кв.м.)
55	:125	59:18:0180101:125	Пермский край, Добрянский район, с/п Дивинское	Для садоводства	1140	1219	Уточнить местоположение границы и площади земельного участка с кадастровым номером 59:18:0180101:125. Границы сформированы по фактическому землепользованию, а также закреплены на местности объектом искусственного происхождения (забором), с учетом объектов недвижимости, находящихся на земельном участке. Площадь уточненного земельного участка составила 1219 кв.м.,

31



№ участка на чертеже	Условные номера земельных участков	Кадастровый номер земельного участка	Адрес земельного участка	Вид разрешенного использования	Площадь по документу (кв.м.)	Площадь по проекту (кв.м.)	Примечание
							увеличение площади не более чем 10 % и на предельный минимальный размер земельного участка (на 79 кв.м.)
56	:21	59:18:0180101:21	Пермский край, г Дружба, п Талща, снт Дружба, уч 21	Для садоводства	700 +/-9	700	Исправить реестровую ошибку в местоположении границ учтенного земельного участка 59:18:0180101:21 путем внесения уточненных координат в ЕГРН. Границы земельного участка сведения о которых содержатся в ЕГРН не соответствуют фактическим границам земельного участка. Выявлен факт смещения земельного участка. Границы уточнены по ограждению между земельными участками. Цифровой планово-картографический материал в масштабе 1:2000, подтверждает местоположение границ земельного участка, существующих на местности пятнадцать лет и более. Уточненная площадь соответствует 700 кв.м.
57	:19	59:18:0180101:19	Пермский край, г Дружба, п Талща, снт Дружба, уч 19	Для садоводства	1116	1177	Исправить реестровую ошибку в местоположении границ учтенного земельного участка 59:18:0180101:19 путем внесения уточненных координат в ЕГРН. Границы земельного участка сведения о которых содержатся в ЕГРН не соответствуют фактическим границам земельного участка. Выявлен факт смещения земельного участка. Границы уточнены по ограждению между земельными участками. Цифровой планово-картографический материал в масштабе 1:2000, подтверждает местоположение границ земельного участка, существующих на местности пятнадцать лет и более. Уточненная площадь соответствует 1177 кв.м. , увеличение площади не более чем 10% от общей площади земельного участка (на 61 кв.м.)

32

№ участка на чертеже	Условные номера земельных участков	Кадастровый номер земельного участка	Адрес земельного участка	Вид разрешенного использования	Площадь по документу (кв.м.)	Площадь по проекту (кв.м.)	Примечание
58	:70	59:18:0180101:70	Пермский край, г Дружба, п Талща, снт Дружба, уч 70	Для садоводства	1020 +/-1	1022	Исправить реестровую ошибку в местоположении границ учтенного земельного участка 59:18:0180101:70 путем внесения уточненных координат в ЕГРН. Границы земельного участка сведения о которых содержатся в ЕГРН не соответствуют фактическим границам земельного участка. Выявлен факт через полосы смежных земельных участков. Границы уточнены по ограждению между земельными участками. Цифровой планово-картографический материал в масштабе 1:2000, подтверждает местоположение границ земельного участка, существующих на местности пятнадцать лет и более. Уточненная площадь соответствует 1022 кв.м. , увеличение площади не более чем 10% от общей площади земельного участка (на 2 кв.м.)
59	:66	59:18:0180101:66	Пермский край, г Добрянка, п Талща, снт Дружба, уч 66	Для садоводства	960 +/-6	969	Исправить реестровую ошибку в местоположении границ учтенного земельного участка 59:18:0180101:66 путем внесения уточненных координат в ЕГРН. Границы земельного участка сведения о которых содержатся в ЕГРН не соответствуют фактическим границам земельного участка. Выявлен факт через полосы смежных земельных участков. Границы уточнены по ограждению между земельными участками. Цифровой планово-картографический материал в масштабе 1:2000, подтверждает местоположение границ земельного участка, существующих на местности пятнадцать лет и более. Уточненная площадь соответствует 969 кв.м. , увеличение площади не более чем 10% от общей площади земельного участка (на 9 кв.м.)

33



№ участка на чертеже	Условные номера земельных участков	Кадастровый номер земельного участка	Адрес земельного участка	Вид разрешенного использования	Площадь по документу (кв.м.)	Площадь по проекту (кв.м.)	Примечание
60	:60	59:18:0180101:60	618720, Пермский край, г Добрянка, п Талица, снт Дружба, уч 60	Для садоводства	1500	1540	Исправить реестровую ошибку в местоположении границ учтенного земельного участка 59:18:3750510:60 путем внесения уточненных координат в ЕГРН. Границы земельного участка сведения о которых содержатся в ЕГРН не соответствуют фактическим границам земельного участка. Выявлен факт смещения земельного участка. Границы уточнены по ограждению между земельными участками. Цифровой планово-картографический материал в масштабе 1:2000, подтверждает местоположение границ земельного участка, существующих на местности пятнадцать лет и более. Уточненная площадь соответствует 1540 кв.м., увеличение площади не более чем 10% от общей площади земельного участка (на 40 кв.м.)
61	:67	59:18:0180101:67	Пермский край, г Дружба, п Талица, снт Дружба, уч 67	Для садоводства	900 +/-28.16	952	Исправить реестровую ошибку в местоположении границ учтенного земельного участка 59:18:0180101:67 путем внесения уточненных координат в ЕГРН. Границы земельного участка сведения о которых содержатся в ЕГРН не соответствуют фактическим границам земельного участка. Выявлен факт смещения земельными участками, а так же пересечение границы с объектом недвижимости. Границы уточнены по ограждению между земельными участками. Цифровой планово-картографический материал в масштабе 1:2000, подтверждает местоположение границ земельного участка, существующих на местности пятнадцать лет и более. Уточненная площадь соответствует 952 кв.м., увеличение площади не более чем 10% от общей площади земельного участка (на 52 кв.м.)

34

№ участка на чертеже	Условные номера земельных участков	Кадастровый номер земельного участка	Адрес земельного участка	Вид разрешенного использования	Площадь по документу (кв.м.)	Площадь по проекту (кв.м.)	Примечание
62	:174	59:18:0180101:174	Пермский край, Город Добрянка, Поселок Талица, Улица Школьная	для индивидуального жилищного строительства	1139 +/-7	1118	Исправить реестровую ошибку в местоположении границ учтенного земельного участка 59:18:0180101:174 путем внесения уточненных координат в ЕГРН. Границы земельного участка сведения о которых содержатся в ЕГРН не соответствуют фактическим границам земельного участка. Выявлен факт смещения земельного участка, а так же пересечение границы с объектом недвижимости. Границы уточнены по ограждению между земельными участками. Цифровой планово-картографический материал в масштабе 1:2000, подтверждает местоположение границ земельного участка, существующих на местности пятнадцать лет и более. Уточненная площадь соответствует 1118 кв.м., уменьшение площади не более чем на 10% (на 21 кв.м.)
63	:80	59:18:0180101:80	Пермский край, город Добрянка, поселок Талица, снт Дружба, уч 80	Индивидуальные жилые дома	963 +/-6	1001	Исправить реестровую ошибку в местоположении границ учтенного земельного участка 59:18:0180101:80 путем внесения уточненных координат в ЕГРН. Границы земельного участка сведения о которых содержатся в ЕГРН не соответствуют фактическим границам земельного участка. Выявлен факт смещения земельного участка. Границы уточнены по ограждению между земельными участками. Цифровой планово-картографический материал в масштабе 1:2000, подтверждает местоположение границ земельного участка, существующих на местности пятнадцать лет и более. Уточненная площадь соответствует 1001 кв.м., увеличение площади не более чем 10% от общей площади земельного участка (на 38 кв.м.)

35



№ участка на чертеже	Условные номера земельных участков	Кадастровый номер земельного участка	Адрес земельного участка	Вид разрешенного использования	Площадь по документу (кв.м.)	Площадь по проекту (кв.м.)	Примечание
64	:84	59:18:0180101:84	Пермский край, г Дружба, п Талица, снт Дружба, уч 84	Для строительства садового домика	950	1106	Уточнить местоположение границы и площади земельного участка с кадастровым номером 59:18:0180101:84. Границы сформированы по фактическому землепользованию, а также закреплены на местности объектом искусственного происхождения (забором), с учетом объектов недвижимости, находящихся на земельном участке. Площадь уточненного земельного участка составила 1106 кв.м., увеличение площади не более чем предельный минимальный размер 0.04 га (на 156 кв.м.)
65	:50	59:18:0180101:50	Пермский край, Добрянский район, п Талица	Для садоводства	645	677	Уточнить местоположение границы и площади земельного участка с кадастровым номером 59:18:0180101:50. Границы сформированы по фактическому землепользованию, а также закреплены на местности объектом искусственного происхождения (забором), с учетом объектов недвижимости, находящихся на земельном участке. Площадь уточненного земельного участка составила 677 кв.м., увеличение площади не более чем 10% (на 32 кв.м.)
66	:49	59:18:0180101:49	Пермский край, г Дружба, п Талица, снт Дружба, уч 49	Для садоводства	645	964	Уточнить местоположение границы и площади земельного участка с кадастровым номером 59:18:0180101:49. Границы сформированы по фактическому землепользованию, а также закреплены на местности объектом искусственного происхождения (забором), с учетом объектов недвижимости, находящихся на земельном участке. Площадь уточненного земельного участка составила 964 кв.м., увеличение площади не более чем предельный минимальный размер 0.04 га (на 319 кв.м.)

36

№ участка на чертеже	Условные номера земельных участков	Кадастровый номер земельного участка	Адрес земельного участка	Вид разрешенного использования	Площадь по документу (кв.м.)	Площадь по проекту (кв.м.)	Примечание
67	:87	59:18:0180101:87	Пермский край, г Дружба, п Талица, снт Дружба, уч 87	Для садоводства	619	619	Уточнить местоположение границы и площади земельного участка с кадастровым номером 59:18:0180101:87. Границы сформированы по фактическому землепользованию, а также закреплены на местности объектом искусственного происхождения (забором), с учетом объектов недвижимости, находящихся на земельном участке. Площадь уточненного земельного участка составила 619 кв.м.
68	:88	59:18:0180101:88	Пермский край, г Дружба, п Талица, снт Дружба, уч 88	Для садоводства	619	565	Уточнить местоположение границы и площади земельного участка с кадастровым номером 59:18:0180101:88. Границы сформированы по фактическому землепользованию, а также закреплены на местности объектом искусственного происхождения (забором), с учетом объектов недвижимости, находящихся на земельном участке. Площадь уточненного земельного участка составила 565 кв.м., уменьшение площади земельного участка не более чем 10 % (на 54 кв.м.)
69	:92	59:18:0180101:92	Пермский край, г Дружба, п Талица, снт Дружба, уч 92	Для садоводства	1519	1447	Уточнить местоположение границы и площади земельного участка с кадастровым номером 59:18:0180101:92. Границы сформированы по фактическому землепользованию, а также закреплены на местности объектом искусственного происхождения (забором), с учетом объектов недвижимости, находящихся на земельном участке. Площадь уточненного земельного участка составила 1447 кв.м., уменьшение площади не более чем 10% (на 72 кв.м.)

37





№ участка на чертеже	Условные номера земельных участков	Кадастровый номер земельного участка	Адрес земельного участка	Вид разрешенного использования	Площадь по документу (кв.м.)	Площадь по проекту (кв.м.)	Примечание
70	:44	59:18:0180101:44	Пермский край, г Дружба, п Талица, снт Дружба, уч 44	Для садоводства	704	704	Исправить реестровую ошибку в местоположении границ учтенного земельного участка 59:18:0180101:44 путем внесения уточненных координат в ЕГРН. Границы земельного участка сведения о которых содержатся в ЕГРН не соответствуют фактическим границам земельного участка. Выявлен факт смещения земельными участками, а так же пересечение границы с объектом недвижимости. Границы уточнены по ограждению между земельными участками. Цифровой планово-картографический материал в масштабе 1:2000, подтверждает местоположение границ земельного участка, существующих на местности пятнадцать лет и более. Уточненная площадь соответствует 704 кв.м.
71	:52	59:18:0180101:52	Пермский край, г Дружба, п Талица, снт Дружба, уч 52	Для садоводства	420	446	Уточнить местоположение границы и площади земельного участка с кадастровым номером 59:18:0180101:52. Границы сформированы по фактическому землепользованию, а также закреплены на местности объектом искусственного происхождения (забором), с учетом объектов недвижимости, находящихся на земельном участке. Площадь уточненного земельного участка составила 446 кв.м., увеличение площади не более чем 10% (на 26 кв.м.)
72	:210	59:18:0180101:210	Пермский край, г Дружба, п Талица, снт Дружба, уч 207	Для ведения садоводства	861	861	Исправить реестровую ошибку в местоположении границ учтенного земельного участка 59:18:0180101:210 путем внесения уточненных координат в ЕГРН. Границы земельного участка сведения о которых содержатся в ЕГРН не соответствуют фактическим границам

38

№ участка на чертеже	Условные номера земельных участков	Кадастровый номер земельного участка	Адрес земельного участка	Вид разрешенного использования	Площадь по документу (кв.м.)	Площадь по проекту (кв.м.)	Примечание
							земельного участка. Выявлен факт смещения земельного участка. Границы уточнены по ограждению между земельными участками. Цифровой планово-картографический материал в масштабе 1:2000, подтверждает местоположение границ земельного участка, существующих на местности пятнадцать лет и более. Уточненная площадь соответствует 861 кв.м.
73	:957	59:18:0180101:957	618701, Пермский край, город Добрянка, поселок Талица, ул Школьная	индивидуальные жилые дома с приусадебными участками	1748 +/-14	1748	Исправить реестровую ошибку в местоположении границ учтенного земельного участка 59:18:0180101:957 путем внесения уточненных координат в ЕГРН. Границы земельного участка сведения о которых содержатся в ЕГРН не соответствуют фактическим границам земельного участка. Выявлен факт смещения земельного участка. Границы уточнены по ограждению между земельными участками. Цифровой планово-картографический материал в масштабе 1:2000, подтверждает местоположение границ земельного участка, существующих на местности пятнадцать лет и более. Уточненная площадь соответствует 1748 кв.м.
74	:53	59:18:0180101:53	Пермский край, г Дружба, п Талица, снт Дружба, уч 53	Для садоводства	1500 +/-0	1501	Исправить реестровую ошибку в местоположении границ учтенного земельного участка 59:18:0180101:53 путем внесения уточненных координат в ЕГРН. Границы земельного участка сведения о которых содержатся в ЕГРН не соответствуют фактическим границам земельного участка. Выявлен факт смещения земельного участка. Границы уточнены по ограждению между земельными участками. Цифровой планово-картографический материал в масштабе 1:2000, подтверждает местоположение

39



№ участка на чертеже	Условные номера земельных участков	Кадастровый номер земельного участка	Адрес земельного участка	Вид разрешенного использования	Площадь по документу (кв.м.)	Площадь по проекту (кв.м.)	Примечание
							Границ земельного участка, существующих на местности пятнадцать лет и более. Уточненная площадь соответствует 1501 кв.м.
75	:56	59:18:0180101:56	Пермский край, г Дружба, п Талица, снт Дружба, уч 58а	Для садоводства	1141	1372	Уточнить местоположение границы и площади земельного участка с кадастровым номером 59:18:0180101:56. Границы сформированы по фактическому землепользованию, а также закреплены на местности объектом искусственного происхождения (забором), с учетом объектов недвижимости, находящихся на земельном участке. Площадь уточненного земельного участка составила 1372 кв.м., увеличение площади не более чем предельный минимальный размер 0,04 га (на 231 кв.м.)
76	:57	59:18:0180101:57	Пермский край, г Дружба, п Талица, снт Дружба, уч 57	Пермский край, г Дружба, п Талица, снт Дружба, уч 57	1600	1605	Исправить реестровую ошибку в местоположении границ учтенного земельного участка 59:18:0180101:57 путем внесения уточненных координат в ЕГРН. Границы земельного участка сведения о которых содержатся в ЕГРН не соответствуют фактическим границам земельного участка. Выявлен факт смещения земельного участка. Границы уточнены по оградению между земельными участками. Цифровой планово-картографический материал в масштабе 1:2000, подтверждает местоположение границ земельного участка, существующих на местности пятнадцать лет и более. Уточненная площадь соответствует 1605 кв.м., увеличение площади не более чем 10 % от общей площади земельного участка (на 5 кв.м.)

40

№ участка на чертеже	Условные номера земельных участков	Кадастровый номер земельного участка	Адрес земельного участка	Вид разрешенного использования	Площадь по документу (кв.м.)	Площадь по проекту (кв.м.)	Примечание
77	:59	59:18:0180101:59	Пермский край, г Дружба, п Талица, снт Дружба, уч 59	Для садоводства	1300	1300	Исправить реестровую ошибку в местоположении границ учтенного земельного участка 59:18:0180101:59 путем внесения уточненных координат в ЕГРН. Границы земельного участка сведения о которых содержатся в ЕГРН не соответствуют фактическим границам земельного участка. Выявлен факт смещения земельного участка. Границы уточнены по оградению между земельными участками. Цифровой планово-картографический материал в масштабе 1:2000, подтверждает местоположение границ земельного участка, существующих на местности пятнадцать лет и более. Уточненная площадь соответствует 1300 кв.м.
78	:1089	59:18:0180101:1089	Пермский край, г Добрянка, п Талица	для коллективного дачного строительства	1500	1611	Уточнить местоположение границы и площади земельного участка с кадастровым номером 59:18:0180101:1089. Границы сформированы по фактическому землепользованию, а также закреплены на местности объектом искусственного происхождения (забором), с учетом объектов недвижимости, находящихся на земельном участке. Площадь уточненного земельного участка составила 1611 кв.м., увеличение площади более чем 10 % (111 кв.м.)
79	:106	59:18:0180101:106	Пермский край, Добрянский р-н, п Талица	Для строения садового домика	800	792	Уточнить местоположение границы и площади земельного участка с кадастровым номером 59:18:0180101:106. Границы сформированы по фактическому землепользованию, а также закреплены на местности объектом искусственного происхождения (забором), с учетом объектов недвижимости, находящихся на земельном участке. Площадь уточненного земельного участка составила 792 кв.м.,

41



№ участка на чертеже	Условные номера земельных участков	Кадастровый номер земельного участка	Адрес земельного участка	Вид разрешенного использования	Площадь по документу (кв.м.)	Площадь по проекту (кв.м.)	Примечание
							уменьшение площади более чем 10 % (на 8 кв.м.)
80	:46	"59:18:0180101:46 единое землепользование (обособленные участки 59:18:0180101:208 59:18:0180101:207"	Пермский край, г Дружба, п Талица, снт Дружба, уч 46	Для ведения садоводства	1071 +/-11.45	1071	Исправить реестровую ошибку в местоположении границ учтенного земельного участка 59:18:0180101:46 путем внесения уточненных координат в ЕГРН. Границы земельного участка сведения о которых содержатся в ЕГРН не соответствуют фактическим границам земельного участка. Выявлен факт смещения земельными участками. Границы уточнены по ограждению между земельными участками. Цифровой планово-картографический материал в масштабе 1:2000, подтверждает местоположение границ земельного участка, существующих на местности пятнадцать лет и более. Уточненная площадь соответствует 1071 кв.м. Исправление реестровой ошибки возможно после исправление реестровой ошибки в границах населенного пункта.
	:207	"59:18:0180101:207 (входит в единое землепользование 59:18:0180101:46)"	Пермский край, г Дружба, п Талица, снт Дружба, уч 46	-	1050 +/-7.21	1050	"Исправить реестровую ошибку в местоположении границ учтенного земельного участка 59:18:0180101:207 (входит в единое землепользование 59:18:0180101:46) путем внесения уточненных координат в ЕГРН. Границы земельного участка сведения о которых содержатся в ЕГРН не соответствуют фактическим границам земельного участка. Выявлен факт смещения земельного участка. Границы уточнены по ограждению между земельными участками. Цифровой планово-картографический материал в масштабе 1:2000, подтверждает местоположение границ земельного участка, существующих на

42

№ участка на чертеже	Условные номера земельных участков	Кадастровый номер земельного участка	Адрес земельного участка	Вид разрешенного использования	Площадь по документу (кв.м.)	Площадь по проекту (кв.м.)	Примечание
							местности пятнадцать лет и более. Уточненная площадь соответствует 1050 кв.м. "
	:208	"59:18:0180101:208 (входит в единое землепользование 59:18:0180101:46)"	Пермский край, г Дружба, п Талица, снт Дружба, уч 46	-	21 +/-0.92	21	"Исправить реестровую ошибку в местоположении границ учтенного земельного участка 59:18:0180101:208 (входит в единое землепользование 59:18:0180101:46) путем внесения уточненных координат в ЕГРН. Границы земельного участка сведения о которых содержатся в ЕГРН не соответствуют фактическим границам земельного участка. Выявлен факт смещения земельного участка. Границы уточнены по ограждению между земельными участками. Цифровой планово-картографический материал в масштабе 1:2000, подтверждает местоположение границ земельного участка, существующих на местности пятнадцать лет и более. Уточненная площадь соответствует 21 кв.м. "
81	:58	59:18:0180101:58(Единое землепользование) обособленные участки :230 :231)	край Пермский, р-н Добрянский, Дивинское с/п, п .Талица, с/т "Дружба" участок № 58.	Для садоводства	862 кв. м	862	Исправить реестровую ошибку в местоположении границ учтенного земельного участка 59:18:0180101:58 путем внесения уточненных координат в ЕГРН. Границы земельного участка сведения о которых содержатся в ЕГРН не соответствуют фактическим границам земельного участка. Выявлен факт смещения земельного участка. Границы уточнены по ограждению между земельными участками. Цифровой планово-картографический материал в масштабе 1:2000, подтверждает местоположение границ земельного участка, существующих на местности пятнадцать лет и более. Уточненная площадь соответствует 862 кв.м.

43



№ участка на чертеже	Условные номера земельных участков	Кадастровый номер земельного участка	Адрес земельного участка	Вид разрешенного использования	Площадь по документу (кв.м.)	Площадь по проекту (кв.м.)	Примечание
	:230	"59:18:0180101:230 (входит в единое землепользование 59:18:0180101:58)"	Пермский край, г Дружба, п Талица, снт Дружба, уч 58	-	837 +/-0	837	"Исправить реестровую ошибку в местоположении границ учтенного земельного участка 59:18:0180101:230 (входит в единое землепользование 59:18:0180101:58) путем внесения уточненных координат в ЕГРН. Границы земельного участка сведения о которых содержатся в ЕГРН не соответствуют фактическим границам земельного участка. Выявлен факт смещения границ земельного участка. Границы уточнены по ограждению между земельными участками. Цифровой планово-картографический материал в масштабе 1:2000, подтверждает местоположение границ земельного участка, существующих на местности пятнадцать лет и более. Уточненная площадь соответствует 837 кв.м."
	:231	"59:18:0180101:231 (входит в единое землепользование 59:18:0180101:58)"	Пермский край, г Дружба, п Талица, снт Дружба, уч 58	-	25 +/-0	25	"Исправить реестровую ошибку в местоположении границ учтенного земельного участка 59:18:0180101:231 (входит в единое землепользование 59:18:0180101:58) путем внесения уточненных координат в ЕГРН. Границы земельного участка сведения о которых содержатся в ЕГРН не соответствуют фактическим границам земельного участка. Выявлен факт смещения границ земельного участка. Границы уточнены по ограждению между земельными участками. Цифровой планово-картографический материал в масштабе 1:2000, подтверждает местоположение границ земельного участка, существующих на местности пятнадцать лет и более. Уточненная площадь соответствует 25 кв.м."

44

№ участка на чертеже	Условные номера земельных участков	Кадастровый номер земельного участка	Адрес земельного участка	Вид разрешенного использования	Площадь по документу (кв.м.)	Площадь по проекту (кв.м.)	Примечание
82	:62	59:18:0180101:62 (единое землепользование) 59:18:0180101:204 59:18:0180101:205 - 59:18:0180101:206 - (погашен)"	Пермский край, г Дружба, п Талица, снт Дружба, уч 62	Для ведения садоводства	993	734	Исправить реестровую ошибку в местоположении границ учтенного земельного участка 59:18:0180101:62 (единое землепользование) , состоящих из обособленных участков 59:18:0180101:204, 59:18:0180101:205, 59:18:0180101:206 (погашен) путем внесения уточненных координат в ЕГРН. Границы земельного участка сведения о которых содержатся в ЕГРН не соответствуют фактическим границам земельного участка. Выявлен факт смещения земельного участка. Границы уточнены по ограждению между земельными участками. Цифровой планово-картографический материал в масштабе 1:2000, подтверждает местоположение границ земельного участка, существующих на местности пятнадцать лет и более. Уточненная площадь соответствует 734 кв.м., уменьшение площади в связи с тем что погашен обособленный участок с кадастровым номером 59:18:0180101:206. Исправление реестровой ошибки возможно после исправление реестровой ошибки в границах населенного пункта.
	:204	"59:18:0180101:204 (входит в единое землепользование 59:18:0180101:62)"	Пермский край, г Дружба, п Талица, снт Дружба, уч 62	-	447	463	"Исправить реестровую ошибку в местоположении границ учтенного земельного участка 59:18:0180101:204 (входит в единое землепользование 59:18:0180101:62) путем внесения уточненных координат в ЕГРН. Границы земельного участка сведения о которых содержатся в ЕГРН не соответствуют фактическим границам земельного участка. Выявлен факт смещения земельного участка. Границы уточнены по

45



№ участка на чертеже	Условные номера земельных участков	Кадастровый номер земельного участка	Адрес земельного участка	Вид разрешенного использования	Площадь по документу (кв.м.)	Площадь по проекту (кв.м.)	Примечание
							ограждению между земельными участками. Цифровой планово-картографический материал в масштабе 1:2000, подтверждает местоположение границ земельного участка, существующих на местности пятнадцать лет и более. Уточненная площадь соответствует 463 кв.м., увеличение площади не более чем 10 % от общей площади земельного участка (на 16 кв.м.)"
	:205	"59:18:0180101:205 (входит в единое землепользование 59:18:0180101:62)"	Пермский край, г Дружба, п Талица, снт Дружба, уч 62	-	271	271	"Исправить реестровую ошибку в местоположении границ учтенного земельного участка 59:18:0180101:205 (входит в единое землепользование 59:18:0180101:62) путем внесения уточненных координат в ЕГРН. Границы земельного участка сведения о которых содержатся в ЕГРН не соответствуют фактическим границам земельного участка. Выявлен факт смещения земельного участка. Границы уточнены по ограждению между земельными участками. Цифровой планово-картографический материал в масштабе 1:2000, подтверждает местоположение границ земельного участка, существующих на местности пятнадцать лет и более. Уточненная площадь соответствует 271 кв.м. "
83	:61	"59:18:0180101:61 единое землепользование (59:18:0180101:201 59:18:0180101:202 59:18:0180101:203)"	Пермский край, г Дружба, п Талица, снт Дружба, уч 61	Для ведения садоводства	1010	1026	Исправить реестровую ошибку в местоположении границ учтенного земельного участка 59:18:3750510:61 путем внесения уточненных координат в ЕГРН. Границы земельного участка сведения о которых содержатся в ЕГРН не соответствуют фактическим границам земельного участка. Выявлен факт смещения земельного участка. Границы уточнены по ограждению между земельными участками.

46

№ участка на чертеже	Условные номера земельных участков	Кадастровый номер земельного участка	Адрес земельного участка	Вид разрешенного использования	Площадь по документу (кв.м.)	Площадь по проекту (кв.м.)	Примечание
							Цифровой планово-картографический материал в масштабе 1:2000, подтверждает местоположение границ земельного участка, существующих на местности пятнадцать лет и более. Уточненная площадь соответствует 1026 кв.м., увеличение площади не более чем 10% от общей площади земельного участка (на 16 кв.м.) Исправление реестровой ошибки возможно после исправление реестровой ошибки в границах населенного пункта.
	:201	"59:18:0180101:201 (входит в единое землепользование 59:18:0180101:61)"	Пермский край, г Дружба, п Талица, снт Дружба, уч 61	-	648	664	"Исправить реестровую ошибку в местоположении границ учтенного земельного участка 59:18:0180101:201 (входит в единое землепользование 59:18:0180101:61) путем внесения уточненных координат в ЕГРН. Границы земельного участка сведения о которых содержатся в ЕГРН не соответствуют фактическим границам земельного участка. Выявлен факт смещения земельного участка. Границы уточнены по ограждению между земельными участками. Цифровой планово-картографический материал в масштабе 1:2000, подтверждает местоположение границ земельного участка, существующих на местности пятнадцать лет и более. Уточненная площадь соответствует 664 кв.м., увеличение площади не более чем 10 % от общей площади земельного участка (на 16 кв.м.)"
	:202	"59:18:0180101:202 (входит в единое землепользование 59:18:0180101:61)"	Пермский край, г Дружба, п Талица, снт Дружба, уч 61	-	332	332	"Исправить реестровую ошибку в местоположении границ учтенного земельного участка 59:18:0180101:202 (входит в единое землепользование 59:18:0180101:61) путем внесения уточненных

47



№ участка на чертеже	Условные номера земельных участков	Кадастровый номер земельного участка	Адрес земельного участка	Вид разрешенного использования	Площадь по документу (кв.м.)	Площадь по проекту (кв.м.)	Примечание
							координат в ЕГРН. Границы земельного участка сведения о которых содержатся в ЕГРН не соответствуют фактическим границам земельного участка. Выявлен факт смещения земельного участка. Границы уточнены по ограждению между земельными участками. Цифровой планово-картографический материал в масштабе 1:2000, подтверждает местоположение границ земельного участка, существующих на местности пятнадцать лет и более. Уточненная площадь соответствует 332 кв.м. "
	:203	"59:18:0180101:203 (входит в единое землепользование 59:18:0180101:61)"	Пермский край, г Дружба, п Талица, снт Дружба, уч 61	-	30	30	"Исправить реестровую ошибку в местоположении границ учтенного земельного участка 59:18:0180101:203 (входит в единое землепользование 59:18:0180101:61) путем внесения уточненных координат в ЕГРН. Границы земельного участка сведения о которых содержатся в ЕГРН не соответствуют фактическим границам земельного участка. Выявлен факт смещения земельного участка. Границы уточнены по ограждению между земельными участками. Цифровой планово-картографический материал в масштабе 1:2000, подтверждает местоположение границ земельного участка, существующих на местности пятнадцать лет и более. Уточненная площадь соответствует 30 кв.м. "
84	:ЗУ1		Российская Федерация, Пермский край, г.о. Добрянский, п. Талица	Ведение садоводства (код 13.2)	-	709	образовать земельный участок из земель, находящихся в государственной или муниципальной собственности с видом разрешенного использования «Ведение садоводства», код 13.2. Образование возможно после внесения изменений в территориальные

48

№ участка на чертеже	Условные номера земельных участков	Кадастровый номер земельного участка	Адрес земельного участка	Вид разрешенного использования	Площадь по документу (кв.м.)	Площадь по проекту (кв.м.)	Примечание
							зоны Ж4, Р1
85	:ЗУ2		Российская Федерация, Пермский край, г.о. Добрянский, п. Талица	Ведение садоводства (код 13.2)	-	1006	образовать земельный участок из земель, находящихся в государственной или муниципальной собственности с видом разрешенного использования «Ведение садоводства», код 13.2.
86	:ЗУ3		Российская Федерация, Пермский край, г.о. Добрянский, п. Талица	Ведение садоводства (код 13.2)	-	866	образовать земельный участок из земель, находящихся в государственной или муниципальной собственности с видом разрешенного использования «Ведение садоводства», код 13.2.
87	:86	59:18:0180101:86	Пермский край, г Дружба, п Талица, снт Дружба, уч 39а	Для садоводства	1000	1227	Уточнить местоположение границы и площади земельного участка с кадастровым номером 59:18:0180101:86. Границы сформированы по фактическому землепользованию, а также закреплены на местности объектом искусственного происхождения (забором), с учетом объектов недвижимости, находящихся на земельном участке. Площадь уточненного земельного участка составила 1227 кв.м., увеличение площади не более чем 10 % (на 227 кв.м.)
88	:ЗУ5		Российская Федерация, Пермский край, г.о. Добрянский, п. Талица, снт Дружба	Ведение садоводства (код 13.2)		1494	Образование земельного участка путем перераспределения земельного участка 59:18:0180101:39 и земель, находящихся в государственной или муниципальной собственности (ЗУ5/1). Площадь перераспределяемого участка составляет 98 кв.м. Размер перераспределяемого участка не превышает предельный минимальный размер (400

49



№ участка на чертеже	Условные номера земельных участков	Кадастровый номер земельного участка	Адрес земельного участка	Вид разрешенного использования	Площадь по документу (кв.м.)	Площадь по проекту (кв.м.)	Примечание
							кв.м.), для разрешенного использования – ведение садоводства – код 13.2, в соответствии Правилами землепользования и застройки Добрянского городского округа Пермского края.
89	:ЗУ6		Российская Федерация, Пермский край, г.о. Добрянский, п. Талица, снт Дружба	Ведение садоводства (код 13.2)		799	Образование земельного участка путем перераспределения земельного участка 59:18:0180101:7 и земель, находящихся в государственной или муниципальной собственности (ЗУ6/1). Площадь перераспределяемого участка составляет 46 кв.м. Размер перераспределяемого участка не превышает предельный минимальный размер (400 кв.м.), для разрешенного использования – ведение садоводства – код 13.2, в соответствии Правилами землепользования и застройки Добрянского городского округа Пермского края.
90	:ЗУ7		Российская Федерация, Пермский край, г.о. Добрянский, п. Талица, снт Дружба	Ведение садоводства (код 13.2)		892	Образование земельного участка путем перераспределения земельного участка 59:18:0180101:35 и земель, находящихся в государственной или муниципальной собственности (ЗУ7/1). Площадь перераспределяемого участка составляет 63 кв.м. Размер перераспределяемого участка не превышает предельный минимальный размер (400 кв.м.), для разрешенного использования – ведение садоводства – код 13.2, в соответствии Правилами землепользования и застройки Добрянского городского округа Пермского края.
91	:ЗУ8		Российская Федерация, Пермский край, г.о. Добрянский, п. Талица	Ведение садоводства (код 13.2)	-	1353	образовать земельный участок из земель, находящихся в государственной или муниципальной собственности с видом разрешенного использования «Ведение садоводства», код 13.2.

50

№ участка на чертеже	Условные номера земельных участков	Кадастровый номер земельного участка	Адрес земельного участка	Вид разрешенного использования	Площадь по документу (кв.м.)	Площадь по проекту (кв.м.)	Примечание
92	:ЗУ9		Российская Федерация, Пермский край, г.о. Добрянский, п. Талица, снт Дружба	Ведение садоводства (код 13.2)		1280	Образование земельного участка путем перераспределения земельного участка 59:18:0180101:9 и земель, находящихся в государственной или муниципальной собственности (ЗУ9/1). Площадь перераспределяемого участка составляет 282 кв.м. Размер перераспределяемого участка не превышает предельный минимальный размер (400 кв.м.), для разрешенного использования – ведение садоводства – код 13.2, в соответствии Правилами землепользования и застройки Добрянского городского округа Пермского края.
93	:ЗУ10		Российская Федерация, Пермский край, г.о. Добрянский, п. Талица, снт Дружба	Ведение садоводства (код 13.2)		351	Образование земельного участка путем перераспределения земельного участка 59:18:0180101:31 и земель, находящихся в государственной или муниципальной собственности (ЗУ10/1). Площадь перераспределяемого участка составляет 29 кв.м. Размер перераспределяемого участка не превышает предельный минимальный размер (400 кв.м.), для разрешенного использования – ведение садоводства – код 13.2, в соответствии Правилами землепользования и застройки Добрянского городского округа Пермского края.
94	:ЗУ11		Российская Федерация, Пермский край, г.о. Добрянский, п. Талица, снт Дружба	Ведение садоводства (код 13.2)		724	Образование земельного участка путем перераспределения земельного участка 59:18:0180101:75 и земель, находящихся в государственной или муниципальной собственности (ЗУ11/1). Площадь перераспределяемого участка составляет 9 кв.м. Размер перераспределяемого участка не превышает предельный минимальный размер (400 кв.м.), для разрешенного использования – ведение

51



№ участка на чертеже	Условные номера земельных участков	Кадастровый номер земельного участка	Адрес земельного участка	Вид разрешенного использования	Площадь по документу (кв.м.)	Площадь по проекту (кв.м.)	Примечание
							садоводства – код 13.2, в соответствии Правилами землепользования и застройки Добрянского городского округа Пермского края.
95	:ЗУ12		Российская Федерация, Пермский край, г.о. Добрянский, п. Талица	Для ведения личного подсобного хозяйства (код 2.2)	-	2210	образовать земельный участок из земель, находящихся в государственной или муниципальной собственности с видом разрешенного использования «Для ведения личного подсобного хозяйства», код 2.2.
96	:ЗУ13		Российская Федерация, Пермский край, г.о. Добрянский, п. Талица, снт Дружба	Ведение садоводства (код 13.2)		772	Образование земельного участка путем перераспределения земельного участка 59:18:0180101:134 и земель, находящихся в государственной или муниципальной собственности (ЗУ13/1). Площадь перераспределяемого участка составляет 8 кв.м. Размер перераспределяемого участка не превышает предельный минимальный размер (400 кв.м.), для разрешенного использования – ведение садоводства – код 13.2, в соответствии Правилами землепользования и застройки Добрянского городского округа Пермского края.
97	:ЗУ14		Российская Федерация, Пермский край, г.о. Добрянский, п. Талица	Ведение садоводства (код 13.2)	-	476	образовать земельный участок из земель, находящихся в государственной или муниципальной собственности с видом разрешенного использования «Ведение садоводства», код 13.2.
98	:ЗУ15		Российская Федерация, Пермский край, г.о. Добрянский, п. Талица	Ведение садоводства (код 13.2)	-	1040	образовать земельный участок из земель, находящихся в государственной или муниципальной собственности с видом разрешенного использования «Ведение садоводства», код 13.2.

52

№ участка на чертеже	Условные номера земельных участков	Кадастровый номер земельного участка	Адрес земельного участка	Вид разрешенного использования	Площадь по документу (кв.м.)	Площадь по проекту (кв.м.)	Примечание
99	:ЗУ16		Российская Федерация, Пермский край, г.о. Добрянский, п. Талица	Ведение садоводства (код 13.2)	-	745	образовать земельный участок из земель, находящихся в государственной или муниципальной собственности с видом разрешенного использования «Ведение садоводства», код 13.2.
100	:ЗУ17		Российская Федерация, Пермский край, г.о. Добрянский, п. Талица	Ведение огородничества (код 13.1)	-	392	образовать земельный участок из земель, находящихся в государственной или муниципальной собственности с видом разрешенного использования «Ведение огородничества», код 13.1.
101	:ЗУ18		Российская Федерация, Пермский край, г.о. Добрянский, п. Талица, снт Дружба	Для индивидуального жилищного строительства (код 2.1)		1697	Образование земельного участка путем перераспределения земельного участка 59:18:0180101:213 и земель, находящихся в государственной или муниципальной собственности (ЗУ18/1). Площадь перераспределяемого участка составляет 60 кв.м. Размер перераспределяемого участка не превышает предельный минимальный размер (400 кв.м.), для разрешенного использования – для индивидуального жилищного строительства – код 2.1, в соответствии Правилами землепользования и застройки Добрянского городского округа Пермского края.
102	:ЗУ19		Российская Федерация, Пермский край, г.о. Добрянский, п. Талица	Ведение садоводства (код 13.2)	-	1079	образовать земельный участок из земель, находящихся в государственной или муниципальной собственности с видом разрешенного использования «Ведение садоводства», код 13.2. ОКС 59:18:0180101:916
103	:ЗУ20		Российская Федерация, Пермский край, г.о. Добрянский, п. Талица, снт	Ведение садоводства (код		772	Образование земельного участка путем перераспределения земельного участка 59:18:0180101:96 и земель, находящихся в государственной или муниципальной собственности (ЗУ20/1). Площадь

53





№ участка на чертеже	Условные номера земельных участков	Кадастровый номер земельного участка	Адрес земельного участка	Вид разрешенного использования	Площадь по документу (кв.м.)	Площадь по проекту (кв.м.)	Примечание
			Дружба	13.2)			перераспределяемого участка составляет 85 кв.м. Размер перераспределяемого участка не превышает предельный минимальный размер (400 кв.м.), для разрешенного использования – ведение садоводства – код 13.2, в соответствии Правилами землепользования и застройки Добрянского городского округа Пермского края.
104	:ЗУ21		Российская Федерация, Пермский край, г.о. Добрянский, п. Талица, снт Дружба	Для индивидуального жилищного строительства (код 2.1)		1633	Образование земельного участка путем перераспределения земельного участка 59:18:0180101:222 и земель, находящегося в государственной или муниципальной собственности (ЗУ21/1). Площадь перераспределяемого участка составляет 133 кв.м. Размер перераспределяемого участка не превышает предельный минимальный размер (400 кв.м.), для разрешенного использования – для индивидуального жилищного строительства – код 2.1, в соответствии Правилами землепользования и застройки Добрянского городского округа Пермского края.
105	:ЗУ22		Российская Федерация, Пермский край, г.о. Добрянский, п. Талица, снт Дружба	Ведение садоводства (код 13.2)		767	Образование земельного участка путем перераспределения земельного участка 59:18:3750510:63 и земель, находящегося в государственной или муниципальной собственности (ЗУ22/1). Площадь перераспределяемого участка составляет 65 кв.м. Размер перераспределяемого участка не превышает предельный минимальный размер (400 кв.м.), для разрешенного использования – ведение садоводства – код 13.2, в соответствии Правилами землепользования и застройки Добрянского городского округа Пермского края.

54

№ участка на чертеже	Условные номера земельных участков	Кадастровый номер земельного участка	Адрес земельного участка	Вид разрешенного использования	Площадь по документу (кв.м.)	Площадь по проекту (кв.м.)	Примечание
106	:ЗУ23		Российская Федерация, Пермский край, г.о. Добрянский, п. Талица, снт Дружба	Ведение садоводства (код 13.2)		815	Образование земельного участка путем перераспределения земельного участка 59:18:0180101:101 и земель, находящегося в государственной или муниципальной собственности (ЗУ23/1). Площадь перераспределяемого участка составляет 62 кв.м. Размер перераспределяемого участка не превышает предельный минимальный размер (400 кв.м.), для разрешенного использования – ведение садоводства – код 13.2, в соответствии Правилами землепользования и застройки Добрянского городского округа Пермского края.
107	:ЗУ24		Российская Федерация, Пермский край, г.о. Добрянский, п. Талица	Ведение садоводства (код 13.2)	-	1105	образовать земельный участок из земель, находящихся в государственной или муниципальной собственности с видом разрешенного использования «Ведение садоводства», код 13.2. ОКС 59:18:3750510:109
108	:ЗУ25		Российская Федерация, Пермский край, г.о. Добрянский, п. Талица, снт Дружба	Ведение садоводства (код 13.2)		462	Образование земельного участка путем перераспределения земельного участка 59:18:3750510:48 и земель, находящегося в государственной или муниципальной собственности (ЗУ25/1). Площадь перераспределяемого участка составляет 8 кв.м. Размер перераспределяемого участка не превышает предельный минимальный размер (400 кв.м.), для разрешенного использования – ведение садоводства – код 13.2, в соответствии Правилами землепользования и застройки Добрянского городского округа Пермского края.
109	:ЗУ26		Российская Федерация, Пермский край, г.о.				Образование земельного участка путем перераспределения земельного участка 59:18:3750510:47 и земель, находящегося в

55



№ участка на чертеже	Условные номера земельных участков	Кадастровый номер земельного участка	Адрес земельного участка	Вид разрешенного использования	Площадь по документу (кв.м.)	Площадь по проекту (кв.м.)	Примечание
			Добрянский, п. Талица, снт Дружба	Ведение садоводства (код 13.2)		617	государственной или муниципальной собственности (ЗУ26/1). Площадь перераспределяемого участка составляет 16 кв.м. Размер перераспределяемого участка не превышает предельный минимальный размер (400 кв.м.), для разрешенного использования – ведение садоводства – код 13.2, в соответствии Правилами землепользования и застройки Добрянского городского округа Пермского края.
110	:ЗУ27		Российская Федерация, Пермский край, г.о. Добрянский, п. Талица	Ведение огородничества (код 13.1)	-	272	образовать земельный участок из земель, находящихся в государственной или муниципальной собственности с видом разрешенного использования «Ведение огородничества», код 13.1. ОКС 59:18:0180101:896
111	:ЗУ28		Российская Федерация, Пермский край, г.о. Добрянский, п. Талица	Ведение садоводства (код 13.2)	-	521	образовать земельный участок из земель, находящихся в государственной или муниципальной собственности с видом разрешенного использования «Ведение садоводства», код 13.2.
112	:ЗУ29		Российская Федерация, Пермский край, г.о. Добрянский, п. Талица, снт Дружба	Ведение садоводства (код 13.2)		820	Образование земельного участка путем перераспределения земельного участка 59:18:0180101:55 и земель, находящихся в государственной или муниципальной собственности (ЗУ29/1). Площадь перераспределяемого участка составляет 12 кв.м. Размер перераспределяемого участка не превышает предельный минимальный размер (400 кв.м.), для разрешенного использования – ведение садоводства – код 13.2, в соответствии Правилами землепользования и застройки Добрянского городского округа Пермского края.

56

№ участка на чертеже	Условные номера земельных участков	Кадастровый номер земельного участка	Адрес земельного участка	Вид разрешенного использования	Площадь по документу (кв.м.)	Площадь по проекту (кв.м.)	Примечание
113	:ЗУ30		Российская Федерация, Пермский край, г.о. Добрянский, п. Талица	Ведение садоводства (код 13.2)	-	1919	образовать земельный участок из земель, находящихся в государственной или муниципальной собственности с видом разрешенного использования «Ведение садоводства», код 13.2.
114	:ЗУ31		Российская Федерация, Пермский край, г.о. Добрянский, п. Талица	Ведение огородничества (код 13.1)	-	387	образовать земельный участок из земель, находящихся в государственной или муниципальной собственности с видом разрешенного использования «Ведение огородничества», код 13.1.
115	:ЗУ32		Российская Федерация, Пермский край, г.о. Добрянский, п. Талица, снт Дружба	Ведение садоводства (код 13.2)		924	Образование земельного участка путем перераспределения земельного участка 59:18:0180101:42 и земель, находящихся в государственной или муниципальной собственности (ЗУ32/1). Площадь перераспределяемого участка составляет 121 кв.м. Размер перераспределяемого участка не превышает предельный минимальный размер (400 кв.м.), для разрешенного использования – ведение садоводства – код 13.2, в соответствии Правилами землепользования и застройки Добрянского городского округа Пермского края.
116	:ЗУ44		Российская Федерация, Пермский край, г.о. Добрянский, п. Талица	Ведение огородничества (код 13.1)	-	247	образовать земельный участок из земель, находящихся в государственной или муниципальной собственности с видом разрешенного использования «Ведение огородничества», код 13.1.
128	:ЗУ45		Российская Федерация, Пермский край, г.о. Добрянский, п. Талица	Для индивидуального жилищного строительства (код 2.1)		1222	образовать земельный участок из земель, находящихся в государственной или муниципальной собственности с видом разрешенного использования «Для индивидуального жилищного строительства», код 2.1.

57



№ участка на чертеже	Условные номера земельных участков	Кадастровый номер земельного участка	Адрес земельного участка	Вид разрешенного использования	Площадь по документу (кв.м.)	Площадь по проекту (кв.м.)	Примечание
129	:232	59:18:0180101:232	Пермский край, Добрянский р-н, с/п Дивинское, садоводческий кооператив "Дружба-1" ПО "Коммунар" в дер. Гор.Талища.	Для строительства садовых индивидуальных домиков	110361	42853	Уточнить местоположение границы и площади земельного участка с кадастровым номером 59:18:0180101:232. Границы сформированы по фактическому землепользованию, а также закреплены на местности объектом искусственного происхождения (забором), с учетом объектов недвижимости, находящихся на земельном участке. Площадь уточненного земельного участка составила 42853 кв.м. Всего отведено земель 16 га, земли переданные в собственность членам товарищества-12 га, земли общего пользования 4 га.
130	:3У4		Российская Федерация, Пермский край, г.о. Добрянский, п. Талища, снт Дружба	Ведение садоводства (код 13.2)		1047	Образование земельного участка путем перераспределения земельного участка 59:18:0180101:2 и земель, находящегося в государственной или муниципальной собственности (ЗУ4/1). Площадь перераспределяемого участка составляет 295 кв.м. Размер перераспределяемого участка не превышает предельный минимальный размер (400 кв.м.), для разрешенного использования – ведение садоводства – код 13.2, в соответствии Правилами землепользования и застройки Добрянского городского округа Пермского края.
II этап							
117	:3У33		Российская Федерация, Пермский край, г.о. Добрянский, п. Талища, снт Дружба	Ведение садоводства (код 13.2)		837	Образование земельного участка путем перераспределения земельного участка 59:18:0180101:44 и земель, находящегося в государственной или муниципальной собственности (ЗУ33/1). Площадь перераспределяемого участка составляет 133

58

№ участка на чертеже	Условные номера земельных участков	Кадастровый номер земельного участка	Адрес земельного участка	Вид разрешенного использования	Площадь по документу (кв.м.)	Площадь по проекту (кв.м.)	Примечание
							кв.м. Размер перераспределяемого участка не превышает предельный минимальный размер (400 кв.м.), для разрешенного использования – ведение садоводства – код 13.2, в соответствии Правилами землепользования и застройки Добрянского городского округа Пермского края. Образование возможно после исправления реестровой ошибки а так же внесения изменений в территориальные зоны Ж4, Р1.
118	:3У34		Российская Федерация, Пермский край, г.о. Добрянский, п. Талища, ул. Школьная	Для индивидуального жилищного строительства (код 2.1)		2000	Образование земельного участка путем перераспределения земельного участка 59:18:0180101:957 и земель, находящегося в государственной или муниципальной собственности (ЗУ34/1). Площадь перераспределяемого участка составляет 252 кв.м. Размер перераспределяемого участка не превышает предельный минимальный размер (400 кв.м.), для разрешенного использования – для индивидуального жилищного строительства – код 2.1, в соответствии Правилами землепользования и застройки Добрянского городского округа Пермского края. Образование возможно после исправления реестровой ошибки.
119	:3У35		Российская Федерация, Пермский край, г.о. Добрянский, п. Талища, снт Дружба	Ведение садоводства (код 13.2)		1671	Образование земельного участка путем перераспределения земельного участка 59:18:0180101:53 и земель, находящегося в государственной или муниципальной собственности (ЗУ35/1). Площадь перераспределяемого участка составляет 170 кв.м. Размер перераспределяемого участка не превышает предельный минимальный размер (400 кв.м.), для разрешенного использования – ведение

59



№ участка на чертеже	Условные номера земельных участков	Кадастровый номер земельного участка	Адрес земельного участка	Вид разрешенного использования	Площадь по документу (кв.м.)	Площадь по проекту (кв.м.)	Примечание
							садоводства – код 13.2, в соответствии Правилами землепользования и застройки Добрянского городского округа Пермского края. Образование возможно после исправления реестровой ошибки.
120	:ЗУ36		Российская Федерация, Пермский край, г.о. Добрянский, п. Талица, снт Дружба	Ведение садоводства (код 13.2)		1132	Образование земельного участка путем перераспределения земельного участка 59:18:0180101:230 (входит в единое землепользование 59:18:0180101:58) и земель, находящегося в государственной или муниципальной собственности (ЗУ36/1). Площадь перераспределяемого участка составляет 295 кв.м. Размер перераспределяемого участка не превышает предельный минимальный размер (400 кв.м.), для разрешенного использования – ведение садоводства – код 13.2, в соответствии Правилами землепользования и застройки Добрянского городского округа Пермского края. Образование возможно после исправления реестровой ошибки.
121	:ЗУ37		Российская Федерация, Пермский край, г.о. Добрянский, п. Талица, снт Дружба	Ведение садоводства (код 13.2)		1191	Образование земельного участка путем перераспределения земельного участка 59:18:0180101:133 и земель, находящегося в государственной или муниципальной собственности (ЗУ37/1). Площадь перераспределяемого участка составляет 371 кв.м. Размер перераспределяемого участка не превышает предельный минимальный размер (400 кв.м.), для разрешенного использования – ведение садоводства – код 13.2, в соответствии Правилами землепользования и застройки Добрянского городского округа Пермского края. Образование возможно после исправления реестровой ошибки.

60

№ участка на чертеже	Условные номера земельных участков	Кадастровый номер земельного участка	Адрес земельного участка	Вид разрешенного использования	Площадь по документу (кв.м.)	Площадь по проекту (кв.м.)	Примечание
							реестровой ошибки а так же внесения изменений в территориальные зоны Ж4, Р1.
122	:ЗУ38		Российская Федерация, Пермский край, г.о. Добрянский, п. Талица, снт Дружба	Ведение садоводства (код 13.2)		1679	Образование земельного участка путем перераспределения земельного участка 59:18:0180101:145 и земель, находящегося в государственной или муниципальной собственности (ЗУ37/1). Площадь перераспределяемого участка составляет 178 кв.м. Размер перераспределяемого участка не превышает предельный минимальный размер (400 кв.м.), для разрешенного использования – ведение садоводства – код 13.2, в соответствии Правилами землепользования и застройки Добрянского городского округа Пермского края. Образование возможно после внесения изменений в территориальные зоны Ж4, Р1
123	:ЗУ39		Российская Федерация, Пермский край, г.о. Добрянский, п. Талица, снт Дружба	Ведение садоводства (код 13.2)		1927	Образование земельного участка путем перераспределения земельного участка 59:18:0180101:158 и земель, находящегося в государственной или муниципальной собственности (ЗУ39/1). Площадь перераспределяемого участка составляет 399 кв.м. Размер перераспределяемого участка не превышает предельный минимальный размер (400 кв.м.), для разрешенного использования – ведение садоводства – код 13.2, в соответствии Правилами землепользования и застройки Добрянского городского округа Пермского края. Образование возможно после исправления реестровой ошибки а так же внесения изменений в территориальные зоны Ж4, Р1.

61



№ участка на чертеже	Условные номера земельных участков	Кадастровый номер земельного участка	Адрес земельного участка	Вид разрешенного использования	Площадь по документу (кв.м.)	Площадь по проекту (кв.м.)	Примечание
124	:ЗУ40		Российская Федерация, Пермский край, г.о. Добрянский, п. Талица, снт Дружба	Ведение садоводства (код 13.2)		1052	Образование земельного участка путем перераспределения земельного участка 59:18:0180101:160 и земель, находящегося в государственной или муниципальной собственности (ЗУ40/1). Площадь перераспределяемого участка составляет 42 кв.м. Размер перераспределяемого участка не превышает предельный минимальный размер (400 кв.м.), для разрешенного использования – ведение садоводства – код 13.2, в соответствии Правилами землепользования и застройки Добрянского городского округа Пермского края. Образование возможно после внесения изменений в территориальные зоны Ж4, Р1.
125	:ЗУ41		Российская Федерация, Пермский край, г.о. Добрянский, п. Талица, снт Дружба	Для индивидуального жилищного строительства (код 2.1)		1113	Образование земельного участка путем перераспределения земельного участка 59:18:0180101:161 и земель, находящегося в государственной или муниципальной собственности (ЗУ41/1). Площадь перераспределяемого участка составляет 118 кв.м. Размер перераспределяемого участка не превышает предельный минимальный размер (400 кв.м.), для разрешенного использования – для индивидуального жилищного строительства – код 2.1, в соответствии Правилами землепользования и застройки Добрянского городского округа Пермского края. Образование возможно после внесения изменений в территориальные зоны Ж4, Р1.
126	:ЗУ42		Российская Федерация, Пермский край, г.о. Добрянский, п.			1058	Образование земельного участка путем перераспределения земельного участка 59:18:0180101:80 и земель, находящегося в государственной или муниципальной собственности (ЗУ42/1). Площадь перераспределяемого участка составляет 57 кв.м. Размер перераспределяемого участка не превышает предельный минимальный размер (400 кв.м.), для разрешенного использования – для индивидуального жилищного строительства – код 2.1, в соответствии Правилами землепользования и застройки Добрянского городского округа Пермского края. Образование возможно после исправления реестровой ошибки.

62

№ участка на чертеже	Условные номера земельных участков	Кадастровый номер земельного участка	Адрес земельного участка	Вид разрешенного использования	Площадь по документу (кв.м.)	Площадь по проекту (кв.м.)	Примечание
			Талица, снт Дружба	Для индивидуального жилищного строительства (код 2.1)			собственности (ЗУ42/1). Площадь перераспределяемого участка составляет 57 кв.м. Размер перераспределяемого участка не превышает предельный минимальный размер (400 кв.м.), для разрешенного использования – для индивидуального жилищного строительства – код 2.1, в соответствии Правилами землепользования и застройки Добрянского городского округа Пермского края. Образование возможно после исправления реестровой ошибки.
127	:ЗУ43		Российская Федерация, Пермский край, г.о. Добрянский, п. Талица, снт Дружба	Ведение садоводства (код 13.2)		838	Образование земельного участка путем перераспределения земельного участка 59:18:0180101:69 и земель, находящегося в государственной или муниципальной собственности (ЗУ43/1). Площадь перераспределяемого участка составляет 137 кв.м. Размер перераспределяемого участка не превышает предельный минимальный размер (400 кв.м.), для разрешенного использования – ведение садоводства – код 13.2, в соответствии Правилами землепользования и застройки Добрянского городского округа Пермского края. Образование возможно после исправления реестровой ошибки.

63



**3. Каталог координат границ изменяемых и образуемых земельных участков**  
Таблица 4

№ участка на чертеже	Условные номера земельных участков	№ точки	X	Y	№ участка на чертеже	Условные номера земельных участков	№ точки	X	Y		
1	:69	1	536281.03	2252751.90	5	:9	11	536032.51	2252749.45		
		2	536265.81	2252757.98			1	536103.31	2252813.62		
		3	536251.27	2252720.73			2	536108.65	2252823.67		
		4	536267.05	2252712.44			3	536116.76	2252838.99		
		5	536275.17	2252734.84			4	536108.09	2252843.48		
2	:40	1	536124.89	2252687.61	6	:17	5	536090.53	2252852.41		
		2	536127.53	2252686.80			6	536075.48	2252826.01		
		3	536128.78	2252691.64			7	536099.73	2252807.01		
		4	536130.15	2252701.89			1	536148.59	2252849.92		
		5	536095.68	2252717.64			2	536138.54	2252856.20		
		6	536084.98	2252685.03			3	536104.59	2252875.76		
		7	536120.18	2252669.86			4	536094.78	2252859.25		
3	:38	1	536125.98	2252681.54	7	:18	5	536111.27	2252849.27		
		2	536128.50	2252680.68			6	536138.22	2252833.94		
		3	536146.25	2252675.58			7	536145.18	2252844.48		
		4	536140.84	2252662.73			1	536148.59	2252849.92		
		5	536124.22	2252668.40			2	536154.14	2252858.75		
							3	536112.64	2252887.27		
		1	536103.29	2252733.77			4	536104.59	2252875.76		
		2	536097.18	2252720.72	5	536138.54	2252856.20				
		4	:3	3	536095.68	2252717.64	8	:20	1	536154.14	2252858.75
				4	536130.15	2252701.89			2	536159.79	2252875.40
5	536130.68			2252705.89	3	536160.61			2252877.79		
6	536133.72			2252718.99	4	536136.44			2252893.33		
1	536045.54			2252743.55	5	536128.46			2252897.44		
2	536049.58			2252753.12	6	536131.43			2252902.32		
4	:3	3	536088.21	2252735.89	9	:29	7	536126.92	2252905.06		
		4	536093.28	2252746.24			8	536123.96	2252906.29		
		5	536070.62	2252759.56			9	536112.64	2252887.27		
		6	536054.51	2252769.66			1	536178.78	2252809.36		
		7	536056.48	2252773.06			2	536182.06	2252811.20		
		8	536054.38	2252779.41	3	536191.00	2252832.01				
		9	536048.83	2252783.61	4	536188.84	2252836.57				
		10	536036.65	2252759.69	5	536184.45	2252839.19				



№ участка на чертеже	Условные номера земельных участков	№ точки	X	Y	№ участка на чертеже	Условные номера земельных участков	№ точки	X	Y				
		6	536174.68	2252845.70			3	536398.68	2252880.46				
		7	536173.28	2252847.65			4	536393.92	2252890.59				
		8	536170.40	2252849.44			5	536388.96	2252895.08				
		9	536166.75	2252844.46			6	536366.75	2252910.02				
		10	536160.78	2252836.44			7	536365.71	2252910.68				
		11	536152.60	2252825.40			8	536359.73	2252899.79				
		12	536159.01	2252821.44			9	536353.69	2252887.44				
		13	536173.25	2252812.27			10	536353.94	2252882.08				
		14	536177.75	2252809.76			11	536369.43	2252870.67				
		10	:22	1			536194.22	2252830.65	14	:137	1	536353.94	2252882.08
				2			536201.81	2252825.63			2	536353.69	2252887.44
				3			536210.37	2252839.91			3	536359.73	2252899.79
				4			536212.32	2252841.76			4	536365.71	2252910.68
				5			536194.53	2252852.97			5	536337.14	2252929.63
6	536159.79			2252875.40	6	536329.74	2252920.30						
7	536154.14			2252858.75	7	536340.70	2252911.24						
8	536170.40			2252852.92	8	536340.39	2252910.64						
9	536175.14			2252850.22	9	536348.00	2252886.25						
10	536181.38			2252844.79	15	:138	1	536286.53			2252887.22		
11	536195.57			2252836.18			2	536320.49			2252927.79		
11	:24	1	536179.48	2252891.76			3	536307.87	2252942.95				
		2	536187.23	2252904.36			4	536272.81	2252899.36				
		3	536163.65	2252919.67			1	536272.81	2252899.36				
		4	536168.26	2252927.12			2	536307.87	2252942.95				
		5	536156.73	2252935.08			3	536293.22	2252955.96				
		6	536143.98	2252916.64			4	536279.84	2252938.61				
12	:133	1	536366.09	2252831.32	16	:139	5	536275.35	2252932.21				
		2	536375.26	2252840.35			6	536272.86	2252930.32				
		3	536380.62	2252843.79			7	536267.71	2252925.78				
		4	536391.42	2252853.51			8	536264.13	2252922.07				
		5	536385.79	2252858.98			9	536257.40	2252914.60				
		6	536369.43	2252870.67			1	536146.33	2253001.44				
		7	536349.38	2252842.87			2	536153.26	2253011.06				
		8	536363.29	2252832.63			3	536181.66	2253044.93				
		9	536363.93	2252833.04			4	536155.66	2253063.85				
13	:97	1	536385.79	2252858.98			5	536147.67	2253051.18				
		2	536390.60	2252866.36			6	536136.55	2253035.56				



№ участка на чертеже	Условные номера земельных участков	№ точки	X	Y	№ участка на чертеже	Условные номера земельных участков	№ точки	X	Y
18	:153	7	536124.81	2253019.05	23	:166	5	536011.50	2253162.87
		8	536124.95	2253018.13			1	535969.80	2253128.64
		1	536147.67	2253051.18			2	535986.59	2253157.51
		2	536155.66	2253063.85			3	535990.18	2253163.85
		3	536172.11	2253090.57			4	535967.89	2253179.77
		4	536162.44	2253101.25			5	535944.47	2253146.91
		5	536158.72	2253103.38			6	535945.19	2253145.27
		6	536156.73	2253102.88			7	535945.18	2253144.06
19	:154	7	536118.89	2253048.11	24	:185	1	535996.22	2253172.78
		8	536136.55	2253035.56			2	536011.50	2253162.87
		1	536096.08	2253038.44			3	536023.92	2253192.79
		2	536108.02	2253030.12			4	536007.23	2253208.64
		3	536117.91	2253023.36			5	535999.63	2253198.22
		4	536124.81	2253019.05			6	535987.02	2253207.37
		5	536136.55	2253035.56			7	535985.84	2253205.54
		6	536118.89	2253048.11			8	535982.86	2253201.63
		7	536156.73	2253102.88			9	535967.89	2253179.77
		8	536150.81	2253101.40			10	535990.18	2253163.85
		9	536145.45	2253100.38			1	535982.86	2253201.63
		10	536140.82	2253099.49			2	535972.83	2253207.62
		11	536138.35	2253100.59			3	535956.13	2253217.45
		12	536137.56	2253100.96			4	535973.14	2253243.15
13	536125.76	2253084.09	5	535996.82	2253219.95				
14	536119.25	2253074.83	6	536007.23	2253208.64				
20	:158	1	536096.08	2253038.44	25	:184	7	535999.67	2253198.25
		2	536119.25	2253074.83			8	535987.02	2253207.37
		3	536089.34	2253094.83			9	535985.84	2253205.54
		4	536074.67	2253071.41			1	535944.47	2253146.91
		5	536066.89	2253059.14			2	535967.89	2253179.77
21	:117	1	535993.91	2253113.96	26	:118	3	535982.86	2253201.63
		2	536006.59	2253148.31			4	535972.83	2253207.62
		3	535986.59	2253157.51			5	535949.01	2253171.73
		4	535969.80	2253128.64			6	535946.62	2253173.06
22	:165	1	535996.22	2253172.78	27	:169	7	535940.56	2253164.27
		2	535990.18	2253163.85			8	535934.16	2253168.11
		3	535986.59	2253157.51			9	535928.06	2253158.31
		4	536006.59	2253148.31			1	535918.22	2253166.10





№ участка на чертеже	Условные номера земельных участков	№ точки		X	Y	№ участка на чертеже	Условные номера земельных участков	№ точки		X	Y
28	:172	2		535928.06	2253158.31	31	:178	3		535894.75	2253260.66
		3		535934.16	2253168.11			4		535885.78	2253266.29
		4		535940.56	2253164.27			5		535861.26	2253282.68
		5		535946.62	2253173.06			6		535854.51	2253271.81
		6		535949.01	2253171.73			7		535849.44	2253261.63
		7		535972.83	2253207.62			8		535882.82	2253239.79
		8		535956.13	2253217.45			1		535861.26	2253282.68
		9		535951.75	2253210.90			2		535885.78	2253266.29
		10		535941.21	2253193.93			3		535894.75	2253260.66
		11		535942.09	2253193.37			4		535895.89	2253262.32
		12		535934.09	2253180.67			5		535901.52	2253270.04
		13		535931.65	2253183.11			6		535906.89	2253277.74
		14		535928.78	2253180.31			7		535910.54	2253282.63
		15		535923.33	2253173.70			8		535912.24	2253285.20
		16		535919.84	2253168.56			9		535920.48	2253296.12
		29	:177	1				535942.09	2253193.37	32	:58
2				535941.21	2253193.93	1		535835.85	2253134.45		
3				535940.34	2253194.27	2		535830.77	2253124.73		
4				535921.27	2253205.50	3		535837.73	2253120.36		
5				535918.23	2253207.31	4		535844.51	2253116.11		
6				535901.58	2253177.60	5		535853.80	2253109.00		
7				535918.22	2253166.10	6		535855.83	2253106.35		
8				535919.84	2253168.56	7		535858.12	2253102.33		
9				535923.33	2253173.70	8		535860.43	2253100.65		
10				535928.78	2253180.31	9		535864.05	2253097.13		
11				535931.65	2253183.11	10		535864.88	2253097.73		
12				535934.09	2253180.67	11		535873.76	2253110.79		
30	:176	1		535861.81	2253208.90	33	:55	12		535871.05	2253112.57
		2		535882.82	2253239.79			13		535870.08	2253113.21
		3		535849.44	2253261.63			14		535849.01	2253126.33
		4		535840.41	2253242.27			15		535848.64	2253126.56
		5		535840.13	2253236.00			1		535836.52	2253085.68
		6		535840.54	2253231.79			2		535880.77	2253063.77
		7		535846.26	2253223.17			3		535884.40	2253071.29
		8		535853.21	2253215.77			4		535873.85	2253078.06
1		535884.17	2253241.75	5		535877.82	2253082.62				
2		535895.98	2253259.76	6		535864.05	2253097.13				



№ участка на чертеже	Условные номера земельных участков	№ точки	X	Y	№ участка на чертеже	Условные номера земельных участков	№ точки	X	Y
		7	535860.43	2253100.65			4	535929.95	2253081.45
		8	535859.61	2253100.20			5	535927.00	2253083.22
		9	535852.27	2253089.94			6	535927.54	2253084.21
		10	535842.23	2253096.14			7	535916.54	2253089.74
34	:1085	1	535891.12	2253067.75	38	:168	8	535900.76	2253097.61
		2	535897.16	2253077.30			9	535891.49	2253080.98
		3	535891.49	2253080.98			10	535897.16	2253077.30
		4	535900.76	2253097.61			11	535891.12	2253067.75
		5	535873.76	2253110.79			1	535916.54	2253089.74
		6	535864.88	2253097.73			2	535941.19	2253129.37
		7	535864.05	2253097.13			3	535943.22	2253132.48
		8	535877.82	2253082.62			4	535945.62	2253136.19
		9	535873.85	2253078.06			5	535929.70	2253145.53
		10	535884.79	2253071.15			6	535910.40	2253114.14
35	:1086	1	535900.76	2253097.61	39	:167	7	535900.76	2253097.61
		2	535910.40	2253114.14			1	535930.84	2253090.19
		3	535888.82	2253125.88			2	535940.77	2253103.77
		4	535895.39	2253136.72			3	535943.86	2253108.57
		5	535890.91	2253139.44			4	535947.46	2253113.53
		6	535903.97	2253162.01			5	535958.47	2253126.59
		7	535900.67	2253164.06			6	535945.62	2253136.19
		8	535897.71	2253158.31			7	535943.22	2253132.48
		9	535892.74	2253149.37			8	535941.19	2253129.37
		10	535887.72	2253140.73			9	535916.54	2253089.74
		11	535880.95	2253128.70			10	535927.54	2253084.21
		12	535875.63	2253120.15			1	535930.84	2253090.19
		13	535871.05	2253112.57			2	535927.54	2253084.21
		14	535873.76	2253110.79			3	535927.00	2253083.22
36	:170	1	535910.40	2253114.14	40	:110	4	535929.95	2253081.45
		2	535929.70	2253145.53			5	535926.75	2253075.47
		3	535903.97	2253162.01			6	535936.39	2253070.12
		4	535890.91	2253139.44			7	535937.59	2253071.77
		5	535895.39	2253136.72			8	535949.27	2253064.39
		6	535888.82	2253125.88			9	535960.11	2253078.90
37	:920	1	535915.47	2253055.51			10	535963.85	2253083.71
		2	535925.72	2253073.67			11	535965.56	2253086.14
		3	535926.75	2253075.47			12	535940.77	2253103.77



№ участка на чертеже	Условные номера земельных участков	№ точки	X	Y	№ участка на чертеже	Условные номера земельных участков	№ точки	X	Y
41	:111	1	535958.47	2253126.59	46	:105	7	535825.78	2253041.51
		2	535947.46	2253113.53			8	535824.52	2253039.84
		3	535943.86	2253108.57			9	535835.77	2253032.07
		4	535940.77	2253103.77			10	535840.46	2253028.72
		5	535965.56	2253086.14			11	535853.14	2253021.35
		6	535970.52	2253093.27			1	535900.39	2252985.04
		7	535977.60	2253089.12			2	535910.67	2252978.52
		8	535989.44	2253079.74			3	535920.35	2252974.55
		9	535990.30	2253101.48			4	535925.05	2252981.58
42	:141	1	535961.82	2253028.17	47	:103	5	535929.59	2252988.60
		2	535971.15	2253046.06			6	535930.28	2252988.92
		3	535925.77	2253073.64			7	535931.32	2252990.35
		4	535915.47	2253055.51			8	535885.36	2253017.69
		5	535914.19	2253053.04			9	535873.72	2253000.49
43	:142	1	535973.56	2253048.87	48	:100	1	535856.06	2252972.66
		2	535949.27	2253064.39			2	535877.87	2252962.06
		3	535960.11	2253078.90			3	535887.40	2252957.62
		4	535963.85	2253083.71			4	535889.10	2252956.78
		5	535965.56	2253086.14			5	535894.84	2252954.01
		6	535970.52	2253093.27			6	535895.22	2252953.81
		7	535977.60	2253089.12			7	535901.93	2252964.08
		8	535989.44	2253079.74			8	535910.67	2252978.52
		9	535991.02	2253078.93			9	535900.39	2252985.04
		10	535984.43	2253068.09			10	535873.72	2253000.49
44	:107	1	535885.14	2253038.11	49	:93	1	535856.06	2252972.66
		2	535894.81	2253052.51			2	535847.70	2252960.19
		3	535888.32	2253057.24			3	535850.65	2252957.99
		4	535879.68	2253061.47			4	535860.02	2252952.58
		5	535861.77	2253070.91			5	535871.37	2252947.64
		6	535859.29	2253071.96			6	535878.96	2252943.79
		7	535851.27	2253058.52			7	535887.40	2252957.62
45	:104	1	535869.41	2253011.00			8	535877.87	2252962.06
		2	535876.67	2253023.34			1	535942.92	2252939.14
		3	535843.69	2253044.11			2	535954.46	2252958.36
		4	535839.78	2253040.41			3	535952.70	2252959.27
		5	535835.96	2253034.87			4	535920.35	2252974.55
		6	535828.82	2253038.61			5	535910.67	2252978.52



№ участка на чертеже	Условные номера земельных участков	№ точки	X	Y	№ участка на чертеже	Условные номера земельных участков	№ точки	X	Y		
50	:83	6	535901.93	2252964.08	54	:193	8	535841.97	2252943.63		
		1	535889.78	2252855.90			9	535840.37	2252944.57		
		2	535911.14	2252890.78			10	535837.78	2252945.88		
		3	535894.95	2252901.97			11	535826.67	2252928.54		
		4	535892.92	2252898.90			12	535851.65	2252911.11		
		5	535884.73	2252885.62			1	535837.83	2252890.15		
		6	535882.06	2252881.40			2	535851.65	2252911.11		
51	:77	7	535873.13	2252867.19	55	:125	3	535826.67	2252928.54		
		1	535879.22	2252912.47			4	535813.02	2252905.97		
		2	535876.16	2252907.67			1	535999.28	2252915.04		
		3	535865.07	2252889.45			2	535955.12	2252942.62		
		4	535860.36	2252882.98			3	535943.73	2252922.91		
		5	535859.54	2252883.47			4	535947.15	2252920.68		
		6	535856.47	2252878.79			5	535990.10	2252893.83		
		7	535859.03	2252877.12			56	:21	1	536079.67	2252918.84
		8	535873.13	2252867.19					2	536099.80	2252907.13
		9	535882.06	2252881.40					3	536110.05	2252900.66
		10	535884.73	2252885.62					4	536111.21	2252903.06
		11	535892.92	2252898.90					5	536113.65	2252907.02
12	535894.95	2252901.97	6	536119.91	2252916.67						
52	:76	1	535876.16	2252907.67	57	:19	7	536095.29	2252933.69		
		2	535879.22	2252912.47			8	536090.61	2252936.92		
		3	535863.13	2252922.04			1	536074.43	2252921.92		
		4	535859.78	2252924.49			2	536068.11	2252925.50		
		5	535851.65	2252911.11			3	536057.47	2252903.31		
		6	535837.83	2252890.15			4	536096.75	2252879.63		
		7	535856.47	2252878.79			5	536110.05	2252900.66		
		8	535859.54	2252883.47			6	536099.80	2252907.13		
		9	535860.36	2252882.98			7	536079.67	2252918.84		
		10	535865.07	2252889.45			58	:70	1	535767.82	2252854.53
53	:98	1	535859.78	2252924.49	2	535729.09			2252883.01		
		2	535863.13	2252922.04	3	535715.04			2252863.96		
		3	535868.28	2252928.44	4	535758.54			2252839.02		
		4	535865.64	2252929.95	59	:66			1	535758.54	2252839.02
		5	535860.52	2252933.03					2	535715.04	2252863.96
		6	535855.61	2252935.85					3	535705.44	2252843.06
		7	535848.00	2252940.00			4	535710.49	2252840.58		



№ участка на чертеже	Условные номера земельных участков	№ точки	X	Y	№ участка на чертеже	Условные номера земельных участков	№ точки	X	Y		
		5	535711.07	2252840.30			2	535884.67	2252847.06		
		6	535712.45	2252842.70			3	535870.07	2252820.83		
		7	535724.96	2252835.93			4	535852.06	2252832.37		
		8	535744.33	2252825.09			5	535847.67	2252826.11		
		9	535748.37	2252822.59			6	535843.93	2252821.87		
60	:60	1	535725.04	2252698.96			7	535836.53	2252810.87		
		2	535775.05	2252720.31			8	535846.44	2252804.60		
		3	535773.56	2252725.83			9	535843.75	2252801.03		
		4	535768.43	2252748.11			10	535856.93	2252792.89		
		5	535725.59	2252735.37			11	535858.25	2252795.59		
61	:67	1	535800.97	2252779.83			12	535859.68	2252798.51		
		2	535805.96	2252793.05			13	535861.75	2252797.54		
		3	535805.37	2252793.06			14	535864.17	2252796.40		
		4	535777.46	2252805.97			15	535875.64	2252816.05		
		5	535774.33	2252807.42			16	535873.79	2252816.98		
		6	535766.35	2252812.18			64	:84	1	535883.57	2252787.54
		7	535760.56	2252816.00	2	535896.88			2252810.65		
		8	535757.09	2252818.12	3	535908.39			2252832.35		
		9	535746.22	2252802.40	4	535890.47			2252843.39		
		10	535752.93	2252798.90	5	535875.64			2252816.05		
		11	535756.51	2252796.52	6	535864.17			2252796.40		
		12	535769.27	2252789.97	7	535877.92			2252790.60		
		13	535772.20	2252789.29	65	:50			1	535905.37	2252743.02
		14	535772.55	2252790.15					2	535910.55	2252755.77
62	:174	1	535827.73	2252757.87					3	535870.23	2252768.57
		2	535827.99	2252759.41					4	535865.00	2252753.63
		3	535829.86	2252770.34					5	535864.58	2252751.08
		4	535840.33	2252795.09	66	:49			1	535913.84	2252754.94
		5	535842.75	2252799.93					2	535921.58	2252767.79
		6	535843.75	2252801.03			3	535906.33	2252779.13		
		7	535846.44	2252804.60			4	535883.57	2252787.54		
		8	535836.53	2252810.87			5	535877.92	2252790.60		
		9	535835.07	2252809.35			6	535871.01	2252770.83		
		10	535824.90	2252813.96			7	535870.23	2252768.57		
		11	535805.77	2252764.21			67	:87	1	535883.57	2252787.54
		12	535819.81	2252759.58					2	535906.33	2252779.13
63	:80	1	535889.11	2252844.20					3	535910.24	2252783.88



№ участка на чертеже	Условные номера земельных участков	№ точки	X	Y	№ участка на чертеже	Условные номера земельных участков	№ точки	X	Y		
		4	535916.45	2252795.81			9	535851.47	2252670.33		
		5	535917.91	2252800.15			1	535905.54	2252675.88		
		6	535896.88	2252810.65			2	535909.64	2252713.45		
68	:88	1	535917.91	2252800.15	73	:957	3	535911.64	2252731.08		
		2	535929.49	2252819.13			4	535901.03	2252732.58		
		3	535908.39	2252832.35			5	535897.59	2252734.51		
		4	535896.88	2252810.65			6	535881.33	2252737.70		
69	:92	1	535906.33	2252779.13			7	535878.67	2252697.82		
		2	535921.58	2252767.79			8	535872.41	2252697.81		
		3	535924.25	2252765.81			9	535872.48	2252693.99		
		4	535931.94	2252767.22			10	535872.72	2252681.81		
		5	535937.02	2252770.11			11	535875.55	2252680.92		
		6	535942.94	2252780.06			12	535881.84	2252680.33		
		7	535945.02	2252780.07			74	:53	1	535842.73	2252709.66
		8	535955.70	2252802.26					2	535843.81	2252696.25
		9	535929.49	2252819.13	3	535858.21			2252697.22		
		10	535917.91	2252800.15	4	535858.56			2252693.75		
		11	535916.45	2252795.81	5	535872.48			2252693.99		
		12	535910.24	2252783.88	6	535872.41			2252697.81		
70	:44	1	535951.64	2252685.62	7	535873.74			2252721.87		
		2	535974.80	2252686.32	8	535876.24			2252739.31		
		3	535976.06	2252690.25	9	535840.25			2252746.37		
		4	535978.90	2252708.06	10	535842.51			2252723.08		
		5	535979.59	2252712.52	1	535851.48			2252645.22		
		6	535955.01	2252717.15	2	535853.65			2252654.82		
71	:52	1	535904.05	2252663.32	75	:56	3	535849.24	2252666.82		
		2	535905.54	2252675.88			4	535847.28	2252674.62		
		3	535881.84	2252680.33			5	535842.25	2252682.50		
		4	535881.89	2252653.86			6	535815.16	2252679.98		
72	:210	1	535858.22	2252645.75			7	535813.95	2252678.13		
		2	535881.89	2252653.86			8	535818.75	2252641.87		
		3	535881.84	2252680.33			9	535823.78	2252635.55		
		4	535875.55	2252680.92			10	535837.23	2252641.43		
		5	535872.72	2252681.81			1	535842.73	2252709.66		
		6	535859.90	2252680.57			2	535842.51	2252723.08		
		7	535860.53	2252678.04			3	535840.25	2252746.37		
		8	535851.27	2252676.39			4	535836.28	2252746.64		



№ участка на чертеже	Условные номера земельных участков	№ точки		X	Y	№ участка на чертеже	Условные номера земельных участков	№ точки		X	Y		
77	:59	5		535817.41	2252751.40	80	:46	4		536191.07	2252745.74		
		6		535799.82	2252754.47			5		536190.35	2252743.84		
		7		535799.57	2252750.59			6		536180.73	2252723.15		
		8		535795.39	2252750.79			7		536184.71	2252721.77		
		9		535795.22	2252743.47			:207 (обособленный участок)					
		10		535795.51	2252734.94			1		535770.90	2252657.02		
		11		535808.41	2252730.98			2		535769.02	2252605.65		
		12		535809.17	2252723.58			3		535796.69	2252622.88		
		13		535812.11	2252706.55			4		535791.47	2252657.58		
		14		535815.83	2252707.03			5		535783.65	2252657.11		
		1		535783.59	2252673.92			:208 (обособленный участок)					
		2		535813.95	2252678.13			1		535710.07	2252771.91		
		3		535815.16	2252679.98			2		535714.89	2252768.63		
		4		535811.17	2252706.43			3		535716.87	2252771.67		
5		535812.11	2252706.55	4		535716.48	2252771.93						
6		535809.17	2252723.58	5		535711.96	2252774.84						
7		535779.04	2252710.30	:230 (обособленный участок)									
8		535782.19	2252689.73	1		535842.25	2252682.50						
78	:1089	1		536200.11	2252669.49	81	:58	2		535846.10	2252683.04		
		2		536203.41	2252682.12			3		535843.81	2252696.25		
		3		536205.87	2252691.80			4		535842.73	2252709.66		
		4		536207.15	2252694.50			5		535815.83	2252707.03		
		5		536208.74	2252700.29			6		535812.11	2252706.55		
		6		536208.67	2252704.29			7		535811.17	2252706.43		
		7		536210.24	2252711.72			8		535815.16	2252679.98		
		8		536184.71	2252721.77			:231 (обособленный участок)					
		9		536183.78	2252719.12			1		535793.10	2252750.90		
		10		536183.59	2252717.54			2		535795.39	2252750.79		
		11		536180.84	2252714.73			3		535799.57	2252750.59		
		12		536179.56	2252712.48			4		535799.82	2252754.47		
		13		536178.68	2252712.96			5		535793.34	2252754.81		
		14		536176.61	2252708.69			:204 (обособленный участок)					
		15		536169.32	2252694.38			1		535759.50	2252769.43		
		16		536160.36	2252676.56			2		535776.47	2252764.86		
79	:106	1		536210.24	2252711.72	82	:62	3		535781.42	2252763.71		
		2		536213.63	2252711.10			4		535797.11	2252760.90		
		3		536220.84	2252731.23			5		535797.50	2252762.90		



№ участка на чертеже	Условные номера земельных участков	№ точки		X	Y	№ участка на чертеже	Условные номера земельных участков	№ точки		X	Y
83	:61	6		535798.84	2252769.90	84	:3У1	5		535770.90	2252657.02
		7		535773.44	2252779.22			:203 (обособленный участок)			
		8		535766.15	2252782.23			1		535752.68	2252762.87
		9		535765.41	2252780.92			2		535748.09	2252764.85
		10		535761.05	2252783.36			3		535745.71	2252759.34
		11		535758.60	2252779.00			4		535750.30	2252757.36
		12		535763.41	2252776.31			1		536248.41	2252654.02
		:205 (обособленный участок)			2				536236.30	2252620.66	
		1		535781.67	2252685.19			3		536266.32	2252608.35
		2		535779.04	2252710.30			4		536268.13	2252614.62
		3		535768.94	2252708.10			5		536255.40	2252643.77
		4		535770.22	2252683.62			1		536228.32	2252659.61
	:201 (обособленный участок)			85	:3У2	2		536231.28	2252666.56		
	1		535800.97			2252779.83	3		536237.82	2252680.30	
	2		535772.55			2252790.15	4		536244.12	2252677.77	
	3		535772.20			2252789.29	5		536253.33	2252674.22	
	4		535769.27			2252789.97	6		536256.15	2252682.19	
	5		535756.51			2252796.52	7		536207.15	2252694.50	
	6		535751.58			2252787.73	8		536205.87	2252691.80	
	7		535748.28			2252782.21	9		536203.41	2252682.12	
8		535745.78	2252778.47			10		536200.11	2252669.49		
9		535750.67	2252776.02			1		536216.16	2252629.39		
:61			86	:3У3	2		536228.32	2252659.61			
10		535749.76			2252773.51	3		536200.11	2252669.49		
11		535752.11			2252771.36	4		536193.31	2252639.15		
12		535759.50			2252769.43	1		536193.31	2252639.15		
13		535763.41	2252776.31	87	:86	2		536200.11	2252669.49		
14		535758.60	2252779.00			3		536160.36	2252676.56		
15		535761.05	2252783.36			4		536155.14	2252678.63		
16		535765.41	2252780.92			5		536153.68	2252675.69		
17		535766.15	2252782.23			6		536146.02	2252659.87		
18		535773.44	2252779.22			7		536155.40	2252655.83		
19		535798.84	2252769.90			:202 (обособленный участок)					
:61			88	:3У5	1		536149.12	2252729.25			
1		535783.65			2252657.11	2		536156.87	2252724.98		
2		535782.37			2252675.36	3		536178.68	2252712.96		
3		535781.67			2252685.19	4		536176.61	2252708.69		
4		535770.22			2252683.62	5		536169.32	2252694.38		





№ участка на чертеже	Условные номера земельных участков	№ точки	X	Y	№ участка на чертеже	Условные номера земельных участков	№ точки	X	Y
89	:ЗУ6	6	536160.36	2252676.56	91	:ЗУ8	8	536122.74	2252746.27
		7	536155.14	2252678.63			9	536113.47	2252751.86
		8	536153.68	2252675.69			10	536114.04	2252752.95
		9	536146.02	2252659.87			11	536117.79	2252760.10
		10	536140.84	2252662.73			1	536050.03	2252699.19
		11	536146.25	2252675.58			2	536061.58	2252736.31
		12	536151.43	2252690.54			3	536045.54	2252743.55
		13	536132.95	2252694.86			4	536032.51	2252749.45
		14	536131.35	2252695.23			5	536031.14	2252746.74
		15	536132.96	2252704.66			6	536024.52	2252736.39
		16	536136.16	2252717.79			7	536020.61	2252727.76
		17	536142.26	2252714.96			8	536018.84	2252719.75
		1	536171.65	2252755.79			9	536020.14	2252713.22
		2	536191.07	2252745.74			10	536022.74	2252711.32
		3	536190.35	2252743.84			1	536090.53	2252852.41
		4	536180.73	2252723.15			2	536075.48	2252826.01
		5	536184.71	2252721.77			3	536069.72	2252815.82
6	536183.78	2252719.12	4	536096.07	2252801.19				
7	536183.59	2252717.54	5	536099.73	2252807.01				
8	536180.84	2252714.73	6	536103.31	2252813.62				
9	536180.07	2252713.38	7	536108.65	2252823.67				
10	536179.56	2252712.48	8	536116.76	2252838.99				
11	536178.68	2252712.96	9	536108.09	2252843.48				
12	536156.87	2252724.98	1	536188.61	2252810.78				
13	536157.35	2252725.92	2	536181.84	2252803.08				
14	536160.98	2252733.20	3	536177.59	2252797.54				
15	536165.82	2252743.10	4	536187.87	2252793.18				
16	536170.29	2252751.67	5	536194.68	2252790.36				
17	536171.23	2252753.40	6	536196.85	2252789.33				
18	536171.98	2252754.79	7	536197.14	2252789.22				
90	:ЗУ7	1	536127.85	2252776.69	93	:ЗУ10	8	536200.25	2252791.75
		2	536130.83	2252776.41			9	536205.32	2252798.36
		3	536153.78	2252764.87			10	536207.41	2252801.75
		4	536144.25	2252747.27			11	536204.71	2252803.10
		5	536139.22	2252739.73			12	536201.80	2252804.51
		6	536137.20	2252736.69			13	536198.46	2252806.35
		7	536131.97	2252740.41			14	536195.00	2252807.71



№ участка на чертеже	Условные номера земельных участков	№ точки	X	Y	№ участка на чертеже	Условные номера земельных участков	№ точки	X	Y
94	:3У11	1	536208.39	2252880.29	98	:3У15	3	536243.25	2252996.59
		2	536205.42	2252875.63			4	536214.00	2252952.80
		3	536196.16	2252856.37			1	536043.17	2253128.59
		4	536194.53	2252852.97			2	536047.64	2253135.40
		5	536212.32	2252841.76			3	536058.15	2253148.89
		6	536230.27	2252865.37			4	536047.19	2253157.76
		7	536229.56	2252865.94			5	536036.36	2253166.36
		8	536219.58	2252873.05			6	536026.48	2253174.20
		9	536216.88	2252874.43			7	536023.25	2253169.38
95	:3У12	1	536194.53	2252852.97	99	:3У16	1	536025.74	2252772.27
		2	536196.16	2252856.37			2	536036.10	2252787.67
		3	536205.42	2252875.63			3	536020.98	2252798.88
		4	536179.48	2252891.76			4	536004.95	2252809.24
		5	536143.98	2252916.64			5	535999.06	2252800.79
		6	536153.05	2252929.98			6	536000.38	2252799.87
		7	536143.82	2252936.32			7	535994.38	2252791.25
		8	536123.96	2252906.29			1	536002.71	2252885.72
		9	536126.92	2252905.06			2	536015.49	2252904.94
		10	536131.43	2252902.32			3	535999.28	2252915.04
		11	536128.46	2252897.44			4	535990.10	2252893.83
		12	536136.44	2252893.33			5	535994.49	2252890.89
		13	536160.61	2252877.79			1	535978.09	2252980.84
		14	536159.79	2252875.40			2	535966.50	2252960.37
96	:3У13	1	536348.00	2252886.25	101	:3У18	3	535968.72	2252959.14
		2	536327.99	2252858.89			4	535970.57	2252958.04
		3	536325.62	2252855.66			5	535973.52	2252955.89
		4	536325.17	2252855.05			6	535980.35	2252951.29
		5	536340.59	2252842.41			7	535980.35	2252950.58
		6	536341.10	2252843.09			8	535984.15	2252948.27
		7	536345.81	2252849.33			9	535984.58	2252949.14
		8	536349.08	2252853.70			10	536027.90	2252921.58
		9	536353.00	2252859.80			11	536040.66	2252940.28
		10	536362.89	2252874.62			12	535994.38	2252970.28
		11	536363.36	2252875.14			13	535985.12	2252976.29
		12	536353.94	2252882.08			14	535980.26	2252979.42
97	:3У14	1	536220.33	2252947.66	102	:3У19	1	536046.80	2253010.04
		2	536250.18	2252988.52					



№ участка на чертеже	Условные номера земельных участков	№ точки	X	Y	№ участка на чертеже	Условные номера земельных участков	№ точки	X	Y
		2	536056.26	2253024.67			9	535840.00	2252989.32
		3	536045.70	2253032.06			10	535836.97	2252991.04
		4	536036.65	2253039.35			11	535838.88	2252994.54
		5	536038.05	2253041.30			12	535837.24	2252995.35
		6	536023.35	2253052.32			13	535840.39	2253001.24
		7	536019.38	2253054.66			14	535836.27	2253003.51
		8	536016.35	2253056.44			15	535836.03	2253004.57
		9	536015.08	2253057.27			16	535823.14	2253012.14
		10	536002.40	2253038.00			17	535808.34	2253020.84
		11	536044.94	2253011.28			1	535815.73	2253030.20
		103	:3У20	1			535901.93	2252964.08	106
2	535895.22			2252953.81	3	535807.70	2253021.20		
3	535892.63			2252949.37	4	535808.34	2253020.84		
4	535893.50			2252948.84	5	535823.14	2253012.14		
5	535933.63			2252924.39	6	535836.03	2253004.57		
6	535942.92			2252939.14	7	535836.27	2253003.51		
104	:3У21	1	535943.21	2253014.99	8	535840.39	2253001.24		
		2	535942.34	2253013.86	9	535837.24	2252995.35		
		3	535939.79	2253010.43	10	535838.88	2252994.54		
		4	535936.40	2253004.28	11	535836.97	2252991.04		
		5	535938.38	2253003.13	12	535840.00	2252989.32		
		6	535931.32	2252990.35	13	535843.68	2252987.04		
		7	535930.28	2252988.92	14	535850.84	2252982.73		
		8	535929.59	2252988.60	15	535851.28	2252982.52		
		9	535925.05	2252981.58	16	535855.04	2252988.14		
		10	535920.35	2252974.55	17	535862.49	2253000.04		
		11	535952.70	2252959.27	1	535835.96	2253034.87		
		12	535954.46	2252958.36	2	535839.78	2253040.41		
		13	535975.42	2252993.61	3	535843.69	2253044.11		
105	:3У22	1	535807.70	2253021.20	107	:3У24	4	535842.95	2253044.57
		2	535797.46	2253006.45			5	535851.27	2253058.52
		3	535815.45	2252997.01			6	535859.29	2253071.96
		4	535833.04	2252987.26			7	535834.85	2253084.52
		5	535837.69	2252984.47			8	535816.19	2253047.58
		6	535848.53	2252978.44			9	535825.78	2253041.51
		7	535851.28	2252982.52			10	535828.82	2253038.61
		8	535843.68	2252987.04			108	:3У25	1



№ участка на чертеже	Условные номера земельных участков	№ точки	X	Y	№ участка на чертеже	Условные номера земельных участков	№ точки	X	Y
		2	535758.71	2252970.12			7	535846.91	2252753.82
		3	535776.37	2252959.96			8	535847.92	2252755.83
		4	535777.28	2252959.44			9	535856.93	2252792.89
		5	535780.74	2252969.24			1	535961.65	2252730.44
		6	535780.33	2252969.42			2	535962.95	2252736.01
		7	535784.61	2252981.88			3	535970.03	2252758.72
		109	:3У26	1			535758.71	2252970.12	113
2	535745.30			2252949.11	5	535961.55	2252770.79		
3	535766.87			2252934.29	6	535945.02	2252780.07		
4	535776.32			2252956.70	7	535942.94	2252780.06		
5	535777.28			2252959.44	8	535937.02	2252770.11		
6	535776.37			2252959.96	9	535931.94	2252767.22		
110	:3У27	1	535745.78	2252778.47	114	:3У31	10	535924.25	2252765.81
		2	535748.28	2252782.21			11	535921.58	2252767.79
		3	535751.58	2252787.73			12	535913.84	2252754.94
		4	535756.51	2252796.52			13	535908.23	2252745.63
		5	535752.93	2252798.88			14	535909.46	2252741.91
		6	535746.22	2252802.40			1	535961.55	2252770.79
		7	535743.83	2252800.17			2	535967.99	2252788.83
		8	535734.72	2252783.88			3	535955.70	2252802.26
111	:3У28	1	535805.77	2252764.21	115	:3У32	4	535945.02	2252780.07
		2	535824.90	2252813.96			1	535992.51	2252758.81
		3	535821.18	2252816.21			2	535991.83	2252756.76
		4	535815.65	2252814.84			3	535982.38	2252725.54
		5	535812.40	2252806.96			4	536009.02	2252719.20
		6	535805.96	2252793.05			5	536016.41	2252744.61
		7	535800.97	2252779.83			6	536018.28	2252750.01
		8	535798.84	2252769.90			7	535999.57	2252758.11
		9	535797.50	2252762.90			8	535998.65	2252755.97
		10	535801.57	2252762.45			1	536230.27	2252865.37
		11	535802.10	2252764.93			2	536234.81	2252874.26
112	:3У29	1	535843.75	2252801.03	116	:3У	3	536213.43	2252888.08
		2	535842.75	2252799.93			4	536208.39	2252880.29
		3	535840.33	2252795.09			5	536216.88	2252874.43
		4	535829.86	2252770.34			6	536219.58	2252873.05
		5	535827.99	2252759.41			7	536229.56	2252865.94
		6	535827.73	2252757.87			128	:3У45	1



№ участка на чертеже	Условные номера земельных участков	№ точки	X	Y	№ участка на чертеже	Условные номера земельных участков	№ точки	X	Y
129	:232	2	535924.32	2252909.67			32	536063.18	2252792.56
		3	535883.87	2252934.13			33	536064.28	2252793.71
		4	535883.67	2252933.79			34	536072.98	2252807.96
		5	535875.96	2252937.90			35	536081.58	2252803.71
		6	535872.91	2252935.33			36	536094.76	2252796.38
		7	535871.29	2252932.56			37	536113.69	2252785.95
		8	535868.28	2252928.44			38	536122.39	2252781.09
		9	535863.13	2252922.04			39	536125.73	2252779.18
		10	535879.22	2252912.47			40	536125.57	2252778.08
		11	535894.95	2252901.97			41	536127.85	2252776.69
		1	536249.39	2252577.83			42	536130.83	2252776.41
		2	536266.32	2252608.35			43	536153.78	2252764.87
		3	536236.30	2252620.66			44	536168.40	2252757.52
		4	536234.26	2252621.53			45	536171.65	2252755.79
		5	536216.16	2252629.39			46	536191.07	2252745.74
		6	536193.31	2252639.15			47	536220.84	2252731.23
		7	536155.40	2252655.83			48	536264.63	2252706.19
		12	536146.02	2252659.87			49	536267.05	2252712.44
		13	536140.84	2252662.73			50	536251.27	2252720.73
		14	536124.22	2252668.40			51	536248.79	2252722.01
		15	536125.98	2252681.54			52	536244.46	2252724.46
		16	536127.53	2252686.80			53	536230.65	2252731.47
		17	536124.89	2252687.61			54	536211.65	2252741.37
		18	536120.18	2252669.86			55	536188.47	2252752.76
		19	536084.98	2252685.03			56	536188.05	2252753.69
		20	536077.91	2252687.92			57	536183.20	2252756.01
		21	536050.03	2252699.19			58	536164.27	2252766.05
		22	536022.74	2252711.32			59	536164.80	2252767.96
		23	536020.14	2252713.22			60	536177.59	2252797.54
		24	536018.84	2252719.75			61	536181.84	2252803.08
		25	536020.61	2252727.76			62	536188.61	2252810.78
26	536024.52	2252736.39	63	536199.44	2252817.43				
27	536031.14	2252746.74	64	536203.09	2252824.94				
28	536032.51	2252749.45	65	536201.81	2252825.63				
29	536036.65	2252759.69	66	536194.22	2252830.65				
30	536048.83	2252783.61	67	536191.00	2252832.01				
31	536055.63	2252795.46	68	536182.06	2252811.20				



№ участка на чертеже	Условные номера земельных участков	№ точки		X	Y	№ участка на чертеже	Условные номера земельных участков	№ точки		X	Y
		69		536178.78	2252809.36			106		536258.29	2252899.51
		70		536174.92	2252802.10			107		536351.79	2252826.03
		71		536175.82	2252801.56			108		536358.65	2252829.66
		72		536160.64	2252767.72			109		536358.65	2252829.67
		73		536146.12	2252774.82			110		536355.25	2252831.30
		74		536122.11	2252787.01			111		536340.59	2252842.41
		75		536110.29	2252793.55			112		536325.17	2252855.05
		76		536101.23	2252798.27			113		536314.82	2252863.65
		77		536096.07	2252801.19			114		536309.96	2252867.85
		78		536069.72	2252815.82			115		536286.53	2252887.22
		79		536075.48	2252826.01			116		536272.81	2252899.36
		80		536090.53	2252852.41			117		536257.40	2252914.60
		81		536108.09	2252843.48			118		536241.08	2252930.44
		82		536111.27	2252849.27			119		536234.68	2252936.21
		83		536094.78	2252859.25			120		536233.57	2252937.19
		84		536104.59	2252875.76			121		536220.33	2252947.66
		85		536112.64	2252887.27			122		536214.00	2252952.80
		86		536123.96	2252906.29			123		536243.25	2252996.59
		87		536143.82	2252936.32			124		536241.19	2252998.96
		88		536153.05	2252929.98			125		536211.37	2252954.94
		89		536156.73	2252935.08			126		536189.93	2252970.19
		90		536148.46	2252940.80			127		536184.07	2252974.36
		91		536162.58	2252965.42			128		536174.70	2252981.37
		92		536181.84	2252959.76			129		536146.33	2253001.44
		93		536190.06	2252956.69			130		536124.95	2253018.13
		94		536192.63	2252955.19			131		536124.81	2253019.05
		95		536209.77	2252941.47			132		536117.91	2253023.36
		96		536211.30	2252940.13			133		536108.02	2253030.12
		97		536234.16	2252920.16			134		536096.08	2253038.44
		98		536251.38	2252901.67			135		536066.89	2253059.14
		99		536247.79	2252895.14			136		536052.30	2253068.15
		100		536234.81	2252874.26			137		536037.04	2253077.38
		101		536230.27	2252865.37			138		536014.72	2253092.44
		102		536212.32	2252841.76			139		535998.37	2253103.05
		103		536210.37	2252839.91			140		536014.07	2253146.13
		104		536220.05	2252841.79			141		536023.25	2253169.38
		105		536220.98	2252843.00			142		536026.48	2253174.20



№ участка на чертеже	Условные номера земельных участков	№ точки		X	Y	№ участка на чертеже	Условные номера земельных участков	№ точки		X	Y
		143		536034.66	2253194.18			180		535891.12	2253067.75
		144		536025.54	2253199.90			181		535884.40	2253071.29
		145		536023.92	2253192.79			182		535880.77	2253063.77
		146		536011.50	2253162.87			183		535836.52	2253085.68
		147		536006.59	2253148.31			184		535820.40	2253093.44
		148		535993.91	2253113.96			185		535819.81	2253091.75
		149		535969.80	2253128.64			186		535834.85	2253084.52
		150		535945.18	2253144.06			187		535859.29	2253071.96
		151		535945.19	2253145.27			188		535861.77	2253070.91
		152		535944.47	2253146.91			189		535879.68	2253061.47
		153		535928.06	2253158.31			190		535888.32	2253057.24
		154		535918.22	2253166.10			191		535894.81	2253052.51
		155		535901.58	2253177.60			192		535885.14	2253038.11
		156		535883.78	2253190.35			193		535876.67	2253023.34
		157		535871.54	2253199.49			194		535869.41	2253011.00
		158		535869.32	2253191.93			195		535862.49	2253000.04
		159		535880.44	2253182.33			196		535855.04	2252988.14
		160		535879.20	2253178.46			197		535851.28	2252982.52
		161		535900.67	2253164.06			198		535848.53	2252978.44
		162		535903.97	2253162.01			199		535848.15	2252978.04
		163		535929.70	2253145.53			200		535837.58	2252961.93
		164		535945.62	2253136.19			201		535827.66	2252945.25
		165		535958.47	2253126.59			202		535824.56	2252941.09
		166		535990.30	2253101.48			203		535811.03	2252921.16
		167		535989.44	2253079.74			204		535805.22	2252911.54
		168		535991.02	2253078.93			205		535805.14	2252911.40
		169		535984.43	2253068.09			206		535766.87	2252934.29
		170		535973.56	2253048.87			207		535745.30	2252949.11
		171		535949.27	2253064.39			208		535743.58	2252945.91
		172		535937.59	2253071.77			209		535749.04	2252942.30
		173		535936.39	2253070.12			210		535738.24	2252923.62
		174		535926.75	2253075.47			211		535750.40	2252924.85
		175		535925.77	2253073.64			212		535753.07	2252923.65
		176		535971.15	2253046.06			213		535750.02	2252916.65
		177		535961.82	2253028.17			214		535758.34	2252911.69
		178		535914.19	2253053.04			215		535772.87	2252902.71
		179		535915.47	2253055.51			216		535778.12	2252899.27



№ участка на чертеже	Условные номера земельных участков	№ участка на чертеже			Условные номера земельных участков	№ участка на чертеже
		№ точки	X	Y		
		217	535783.73	2252908.86		
		218	535786.88	2252907.17		
		219	535792.19	2252904.11		
		220	535795.21	2252902.20		
		221	535789.59	2252892.66		
		222	535781.13	2252878.50		
		223	535778.94	2252874.99		
		224	535767.82	2252854.53		
		225	535758.54	2252839.02		
		226	535748.37	2252822.59		
		227	535734.49	2252800.44		
		228	535735.83	2252799.63		
		229	535726.83	2252784.86		
		230	535725.47	2252785.69		
		231	535716.87	2252771.67		
		232	535714.89	2252768.63		
		233	535710.07	2252771.91		
		234	535709.46	2252771.13		
		235	535689.03	2252782.71		
		236	535681.93	2252787.14		
		237	535671.29	2252793.40		
		238	535671.42	2252785.21		
		239	535678.17	2252780.96		
		240	535679.53	2252780.60		
		241	535687.51	2252776.01		
		242	535696.14	2252769.85		
		243	535718.56	2252757.31		
		244	535726.31	2252753.10		
		246	535716.71	2252724.91		
		247	535715.14	2252719.26		
		248	535712.86	2252699.58		
		249	535710.01	2252695.29		
		250	535725.04	2252698.96		
		251	535725.59	2252735.37		
		252	535768.43	2252748.11		
		253	535773.56	2252725.83		
		254	535775.05	2252720.31		
		255	535772.53	2252714.88		
		256	535773.93	2252709.38		
		257	535779.04	2252710.30		
		258	535809.17	2252723.58		
		259	535808.41	2252730.98		
		260	535795.51	2252734.94		
		261	535795.22	2252743.47		
		262	535795.39	2252750.79		
		263	535793.10	2252750.90		
		264	535793.34	2252754.81		
		265	535799.82	2252754.47		
		266	535817.41	2252751.40		
		267	535836.28	2252746.64		
		268	535840.25	2252746.37		
		269	535876.24	2252739.31		
		270	535881.33	2252737.70		
		271	535897.59	2252734.51		
		272	535901.03	2252732.58		
		273	535911.64	2252731.08		
		274	535948.38	2252725.56		
		275	535946.14	2252709.14		
		276	535949.92	2252708.86		
		277	535951.08	2252717.88		
		278	535955.01	2252717.15		
		279	535979.59	2252712.52		
		280	535977.00	2252695.84		
		281	535993.83	2252689.02		
		282	536113.30	2252640.46		
		283	536249.39	2252577.83		
		1	535889.78	2252855.90		
		2	535911.14	2252890.78		
		3	535924.32	2252909.67		
		4	535933.63	2252924.39		
		5	535942.92	2252939.14		
		6	535954.46	2252958.36		
		7	535975.42	2252993.61		





№ участка на чертеже	Условные номера земельных участков	№ точки		X	Y	№ участка на чертеже	Условные номера земельных участков	№ точки		X	Y
		8		535943.24	2253015.06			22		535765.62	2252831.68
		9		535902.37	2253042.53			23		535757.09	2252818.12
		10		535885.36	2253017.69			24		535746.22	2252802.40
		11		535873.72	2253000.49			25		535743.83	2252800.17
		12		535856.06	2252972.66			26		535734.72	2252783.88
		13		535847.70	2252960.19			27		535745.78	2252778.47
		14		535846.97	2252960.64			28		535750.67	2252776.02
		15		535840.77	2252950.90			29		535749.76	2252773.51
		16		535837.78	2252945.88			30		535752.11	2252771.36
		17		535826.67	2252928.54			31		535759.50	2252769.43
		18		535813.02	2252905.97			32		535776.47	2252764.86
		19		535837.83	2252890.15			33		535781.42	2252763.71
		20		535856.47	2252878.79			34		535797.11	2252760.90
		21		535873.13	2252867.19			35		535797.50	2252762.90
		22		535889.78	2252855.90			36		535801.57	2252762.45
								37		535802.10	2252764.93
		1		536009.02	2252719.20			38		535805.77	2252764.21
		2		536016.41	2252744.61			39		535819.81	2252759.58
		3		536018.28	2252750.01			40		535827.73	2252757.87
		4		535999.57	2252758.11			41		535846.91	2252753.82
		5		535998.65	2252755.97			42		535847.92	2252755.83
		6		535992.51	2252758.81			43		535865.00	2252753.63
		7		535997.00	2252773.00			44		535864.58	2252751.08
		8		535967.99	2252788.83			45		535905.37	2252743.02
		9		535955.70	2252802.26			46		535910.60	2252755.95
		10		535929.49	2252819.13			47		535913.84	2252754.94
		11		535908.39	2252832.35			48		535908.23	2252745.63
		12		535890.47	2252843.39			49		535909.46	2252741.91
		13		535889.11	2252844.20			50		535961.65	2252730.44
		14		535884.67	2252847.06			51		535982.38	2252725.54
		15		535868.82	2252857.25			52		536009.02	2252719.20
		16		535853.69	2252867.23						
		17		535808.49	2252896.11			1		536025.74	2252772.27
		18		535789.07	2252867.38			2		536036.10	2252787.67
		19		535781.89	2252854.75			3		536045.85	2252802.90
		20		535772.07	2252839.16			4		536057.48	2252819.05
		21		535766.00	2252831.46			5		536072.18	2252841.40



№ участка на чертеже	Условные номера земельных участков		№ участка на чертеже	Условные номера земельных участков			
	№ точки	X		Y	№ точки	X	Y
	6	536071.54	2252841.76		43	535955.12	2252942.62
	7	536082.57	2252858.45		44	535943.73	2252922.91
	8	536096.75	2252879.63		45	535931.46	2252904.43
	9	536110.05	2252900.66		46	535927.73	2252899.09
	10	536111.21	2252903.06		47	535918.70	2252886.06
	11	536119.91	2252916.67		48	535897.38	2252851.82
	12	536120.96	2252918.39		49	535921.60	2252835.46
	13	536123.16	2252922.28		50	535922.10	2252836.26
	14	536132.44	2252938.68		51	535923.98	2252835.26
	15	536134.06	2252937.79		52	535926.78	2252833.57
	16	536150.50	2252962.18		53	535940.69	2252824.87
	17	536160.18	2252977.45		54	535958.31	2252813.67
	18	536157.93	2252980.39		55	535961.03	2252816.60
	19	536148.40	2252988.15		56	535972.29	2252836.62
	20	536133.97	2252999.49		57	535978.65	2252848.46
	21	536129.40	2253003.31		58	535990.47	2252867.94
	22	536114.79	2253013.56		59	536002.71	2252885.72
	23	536106.85	2253019.32		60	536015.49	2252904.94
	24	536092.99	2253029.33		61	536028.04	2252921.53
	25	536092.42	2253029.67		62	536027.90	2252921.58
	26	536088.66	2253032.60		63	536040.66	2252940.28
	27	536075.79	2253041.60		64	536044.28	2252937.60
	28	536072.30	2253043.97		65	536029.97	2252918.50
	29	536059.15	2253053.25		66	536027.82	2252915.35
	30	536057.49	2253054.60		67	536021.21	2252905.61
	31	536051.41	2253058.77		68	536017.98	2252900.85
	32	536039.06	2253067.39		69	536017.13	2252899.61
	33	536027.51	2253075.71		70	536005.10	2252882.09
	34	536015.08	2253057.27		71	535993.64	2252861.92
	35	536002.40	2253038.00		72	535982.90	2252845.42
	36	536000.79	2253035.43		73	535965.29	2252815.93
	37	535995.67	2253027.39		74	535962.62	2252810.76
	38	535985.12	2253009.11		75	535966.07	2252808.88
	39	535982.81	2253000.22		76	535973.62	2252803.95
	40	535988.20	2252996.79		77	535973.98	2252803.92
	41	535978.09	2252980.84		78	535988.15	2252794.58
	42	535966.50	2252960.37		79	535988.61	2252795.32



№ участка на чертеже	Условные номера земельных участков	№ точки	X	Y	№ участка на чертеже	Условные номера земельных участков	№ точки	X	Y
		80	535994.38	2252791.25			6	536097.18	2252720.72
		81	536025.74	2252772.27			7	536095.68	2252717.64
130	:3У4	1	536049.58	2252753.12			8	536084.98	2252685.03
		2	536088.21	2252735.89			9	536077.91	2252687.92
		3	536093.28	2252746.24			10	536089.29	2252723.81
		4	536106.00	2252739.28			11	536089.44	2252723.75
		5	536103.29	2252733.77			12	536045.54	2252743.55

Таблица 5  
Каталог координат границ образуемых земельных участков II этап

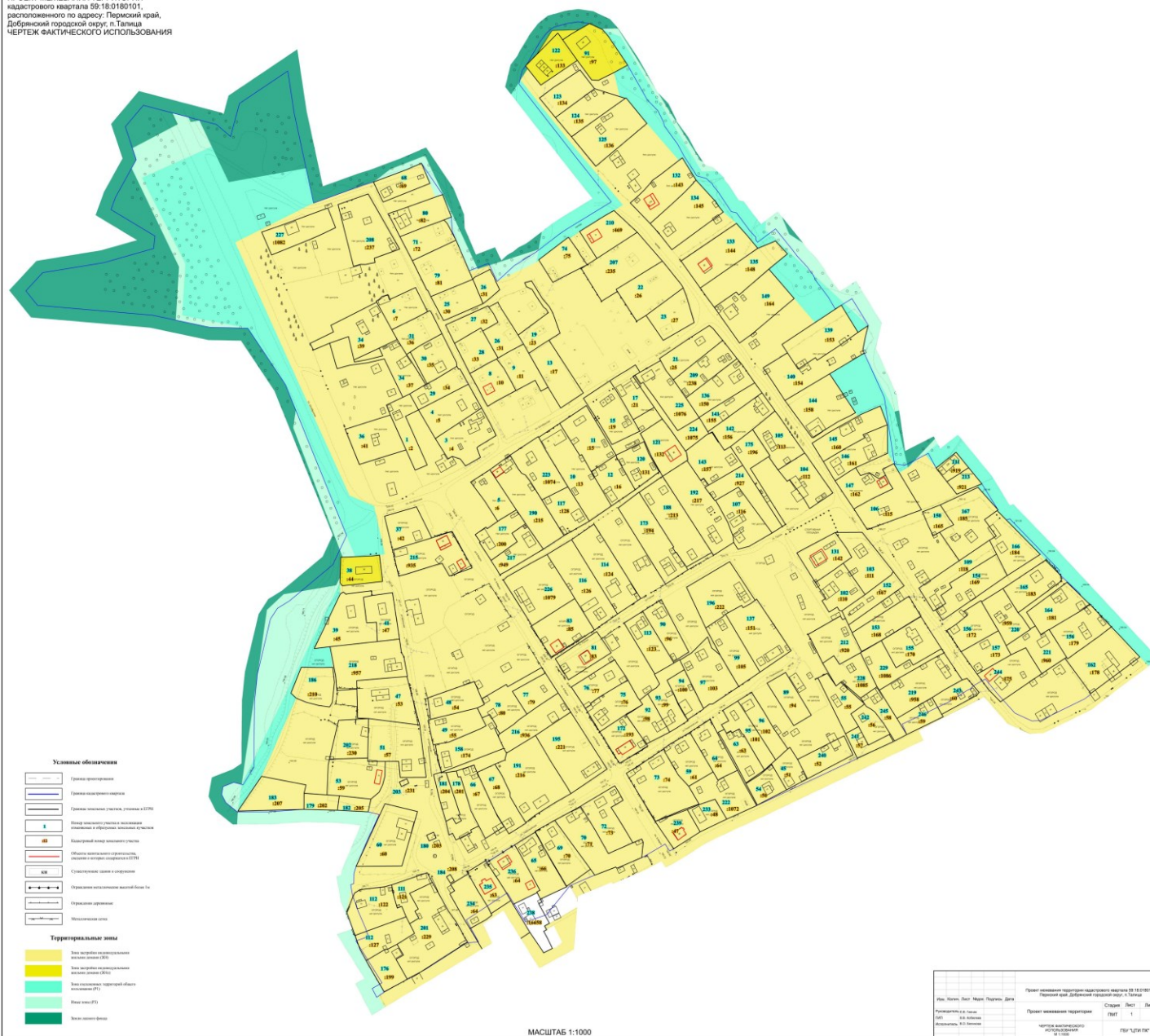
Номер участка на чертеже	Условный номер земельных участков	Номер точки п/п	X	Y	Номер участка на чертеже	Условный номер земельных участков	Номер точки п/п	X	Y
117	:3У33	1	535951.08	2252717.88	119	:3У35	1	535840.25	2252746.37
		2	535949.92	2252708.86			2	535842.51	2252723.08
		3	535947.42	2252689.38			3	535842.73	2252709.66
		4	535950.06	2252685.59			4	535843.81	2252696.25
		5	535951.64	2252685.62			5	535858.21	2252697.22
		6	535974.80	2252686.32			6	535858.56	2252693.75
		7	535976.06	2252690.25			7	535859.90	2252680.57
		8	535978.90	2252708.06			8	535872.72	2252681.81
		9	535979.59	2252712.52			9	535872.48	2252693.99
		10	535955.01	2252717.15			10	535872.41	2252697.81
118	:3У34	1	535876.24	2252739.31	120	:3У36	11	535873.74	2252721.87
		2	535873.74	2252721.87			12	535876.24	2252739.31
		3	535872.41	2252697.81			1	535842.73	2252709.66
		4	535872.48	2252693.99			2	535815.83	2252707.03
		5	535872.72	2252681.81			3	535812.11	2252706.55
		6	535875.55	2252680.92			4	535811.17	2252706.43
		7	535881.84	2252680.33			5	535815.16	2252679.98
		8	535905.54	2252675.88			6	535842.25	2252682.50
		9	535909.64	2252713.45			7	535847.28	2252674.62
		10	535911.64	2252731.08			8	535851.27	2252676.39
		11	535901.03	2252732.58			9	535860.53	2252678.04
		12	535897.59	2252734.51			10	535859.90	2252680.57
		13	535881.33	2252737.70			11	535858.56	2252693.75



Номер участка на чертеже	Условный номер земельных участков	Номер точки п/п	X	Y	Номер участка на чертеже	Условный номер земельных участков	Номер точки п/п	X	Y
121	:3У37	12	535858.21	2252697.22	125	:3У41	7	536066.89	2253059.14
		13	535843.81	2252696.25			8	536052.30	2253068.15
		1	536363.36	2252875.14			9	536052.96	2253069.17
		2	536362.89	2252874.62			10	536063.14	2253086.34
		3	536353.00	2252859.80			11	536071.17	2253101.05
		4	536349.08	2252853.70			12	536073.71	2253099.67
		5	536340.59	2252842.41			15	536081.53	2253119.01
		6	536355.25	2252831.30			1	536062.40	2253126.43
		7	536358.65	2252829.66			2	536058.93	2253119.18
		8	536363.29	2252832.63			3	536047.42	2253093.74
		9	536363.93	2252833.04			4	536043.73	2253087.69
		10	536366.09	2252831.32			5	536038.25	2253079.33
		11	536375.26	2252840.35			6	536037.04	2253077.38
		12	536380.62	2252843.79			7	536052.30	2253068.15
		13	536391.42	2252853.51			8	536052.96	2253069.17
14	536385.79	2252858.98	9	536063.14	2253086.34				
15	536369.43	2252870.67	10	536071.17	2253101.05				
122	:3У38	1	536243.25	2252996.59	126	:3У42	11	536073.71	2253099.67
		2	536250.18	2252988.52			12	536081.53	2253119.01
		3	536250.19	2252988.53			13	536082.70	2253122.35
		4	536220.33	2252947.66			1	535884.67	2252847.06
		5	536233.57	2252937.19			2	535870.07	2252820.83
		6	536234.68	2252936.21			3	535852.06	2252832.37
		7	536241.08	2252930.44			4	535847.67	2252826.11
		8	536256.23	2252947.33			5	535843.93	2252821.87
		9	536265.85	2252957.74			6	535836.53	2252810.87
		10	536273.47	2252965.06			7	535846.44	2252804.60
		11	536273.88	2252964.77			8	535843.75	2252801.03
		12	536275.42	2252966.94			9	535856.93	2252792.89
		13	536273.90	2252980.20			10	535858.25	2252795.59
		14	536270.61	2252983.08			11	535859.68	2252798.51
		15	536267.01	2252983.91			12	535861.75	2252797.54
		16	536263.80	2252982.98			13	535864.17	2252796.40
123	:3У39	1	536093.89	2253104.34	127	:3У43	14	535875.64	2252816.05
		2	536091.02	2253097.47			15	535890.47	2252843.39
		3	536089.34	2253094.83			16	535889.11	2252844.20
		4	536074.67	2253071.41			1	536262.05	2252759.46
		5	536066.89	2253059.14			2	536251.15	2252729.00
		6	536096.08	2253038.44			3	536250.12	2252725.53
		7	536119.25	2253074.83			4	536248.79	2252722.01
		8	536125.76	2253084.09			5	536251.27	2252720.73
124	:3У40	1	536096.34	2253113.41			6	536267.05	2252712.44
		2	536097.08	2253112.04			7	536275.17	2252734.84
		3	536094.18	2253105.05			8	536281.03	2252751.90
		4	536091.02	2253097.47			9	536265.81	2252757.98
		5	536089.34	2253094.83					
		6	536074.67	2253071.41					



ПРОЕКТ МЕЖЕВАНИЯ ТЕРРИТОРИИ  
 кадастрового квартала 50:18:0110101,  
 расположенного по адресу: Пермский край,  
 Добрынский городской округ, п. Тамбач  
 ЧЕРТЕЖ ФАКТИЧЕСКОГО ИСПОЛЬЗОВАНИЯ





Государственное бюджетное учреждение  
Пермского края «Центр технической  
инвентаризации и кадастровой оценки  
Пермского края»

**ПРОЕКТ**  
**МЕЖЕВАНИЯ ТЕРРИТОРИИ**

кадастрового квартала 59:18:0180101,  
расположенного по адресу: Пермский край,  
Добрянский городской округ  
п.Талица

**Пояснительная записка**  
**ТОМ 2**  
Материалы по обоснованию

**9005-0180101-2023-ПМТ**

**2023**



Государственное бюджетное учреждение  
Пермского края «Центр технической  
инвентаризации и кадастровой оценки  
Пермского края»

**ПРОЕКТ  
МЕЖЕВАНИЯ ТЕРРИТОРИИ**

кадастрового квартала 59:18:0180101,  
расположенного по адресу: Пермский край,  
Добрянский городской округ  
п.Талица

**Пояснительная записка  
ТОМ 2  
Материалы по обоснованию**

**9005-0180101-2023-ПМТ**

Руководитель проекта



Гивчак Е.В.

Руководитель работ



Кобелева В.В.

2023

## Содержание

Раздел	Наименование	Стр.
	<b>Проект межевания. Пояснительная записка. Том 1. Основная часть</b>	
<b>1</b>	Описание проектных решений	4
<b>2</b>	Сведения о ранее выполненных проектах планировки и проектах межевания территории, границы проектирования которых вошли в границы проектирования разрабатываемого проекта	9
<b>3</b>	Каталог координат уточняемых, изменяемых и образуемых земельных участков	64
	Чертеж изменяемых земельных участков. М 1:1000	Лист 1
	Чертеж образуемых земельных участков. М 1:1000	Лист 2
	<b>Проект межевания. Пояснительная записка. Том 2. Материалы по обоснованию</b>	
<b>1</b>	Общие данные	4
<b>2</b>	Цель выполнения работы	7
<b>3</b>	Анализ современного использования территории	7
<b>3.1</b>	Местоположение и фактическое использование проектируемой территории	7
<b>3.2</b>	Анализ положений документов территориального планирования и градостроительного зонирования территории	9
<b>3.3</b>	Зоны с особыми условиями использования территории	42
<b>3.4</b>	Основные технико-экономические показатели проекта межевания	46
	Приложения	47
	Экспликация земельных участков фактического землепользования	
	Чертеж фактического использования М 1:1000	Лист 1
	Схема границ зон с особыми условиями использования территории 1:1000	Лист 2





## МАТЕРИАЛЫ ПО ОБОСНОВАНИЮ

### 1 ОБЩИЕ ДАННЫЕ

Проект межевания территории выполняется в отношении кадастрового квартала 59:18:0180101 п.Талица Добрянского городского округа Пермского края с целью последующего выполнения комплексных кадастровых работ.

Проект межевания разрабатывается на основании следующих документов:

1. Постановление администрации Добрянского городского округа Пермского края от 28.12.2022 №3821 «О подготовке проекта межевания территории»;
2. Муниципальный контракт от 14.12.2022г. № 27/2022 на выполнение работ по разработке проектов межевания территории и проведению комплексных кадастровых работ;
3. Техническое задание к муниципальному контракту от 14.12.2022г. № 27/2022 на выполнение работ по разработке проектов межевания территории и проведение комплексных кадастровых работ.

При разработке проекта межевания территории были использованы следующие исходные данные:

- Генеральный план Добрянского городского округа, утвержденный решением Думой Добрянского городского округа от 26.08.2021г. №471;
- Правила землепользования и застройки Добрянского городского округа Пермского края, утвержденные Постановлением от 20.09.2021г. №1878 Администрации Добрянского городского округа;
- топографическая съемка территории, масштаб 1:1000, выполненные ГБУ ПК «Центр технической инвентаризации и кадастровой оценки Пермского края» в феврале 2023 г;
- сведения государственного фонда данных, полученных в результате проведения землеустройства Управления Росреестра по Пермскому краю: картографический материал в виде цифровых ортофотопланов масштабов 1:10000, в виде планово-картографического материала масштаба 1:2000 на территорию п.Талица;
- кадастровые планы территории на кадастровый квартал 59:18:0180101;
- выписки из Единого государственного реестра недвижимости на земельные участки, расположенные в кадастровом квартале 59:18:0180101.

При разработке проекта межевания были использованы следующие документы, регламентирующие выполнение работ:

- Градостроительный кодекс Российской Федерации;
- Земельный кодекс Российской Федерации;
- Жилищный кодекс Российской Федерации;
- Федеральный закон от 13.07.2015 № 218-ФЗ «О государственной регистрации недвижимости»;
- Федеральный закон от 24.07.2007 № 221-ФЗ «О кадастровой деятельности»;



- Федеральный закон от 30.12.2015 № 431-ФЗ «О геодезии, картографии и пространственных данных и о внесении изменений в отдельные законодательные акты Российской Федерации»;

- Приказ Росреестра от 23.10.2020 г. № П/0393 «Об утверждении требований к точности и методам определения координат характерных точек границ земельного участка, требований к точности и методам определения координат характерных точек контура здания, сооружения или объекта незавершенного строительства на земельном участке, а также требований к определению площади здания, сооружения, помещения, машино-места»;

- Приказ Росреестра от 21.10.2020 г. № П/0391 «Об установлении Порядка уведомления правообладателями объектов недвижимости, на которых находятся пункты государственной геодезической сети, государственной нивелирной сети и государственной гравиметрической сети, а также лицами, выполняющими геодезические и картографические работы, федерального органа исполнительной власти, уполномоченного на оказание государственных услуг в сфере геодезии и картографии, о случаях повреждения или уничтожения пунктов государственной геодезической сети, государственной нивелирной сети и государственной гравиметрической сети»;

- «Инструкция по межеванию земель», утвержденная Роскомземом 08.04.1996;

- Приказ Росреестра от 04.08.2021 № П/0337 «Об установлении формы карты-плана территории, формы акта согласования местоположения границ земельных участков при выполнении комплексных кадастровых работ и требований к их подготовке»;

- Приказ Минэкономразвития России от 20.04.2015 № 244 «Об утверждении формы и содержания протокола заседания согласительной комиссии по вопросу согласования местоположения границ земельных участков при выполнении комплексных кадастровых работ»;

- Приказ Минэкономразвития России от 23.04.2015 № 254 «Об утверждении формы извещения о начале выполнения комплексных кадастровых работ и примерной формы и содержания извещения о проведении заседания согласительной комиссии по вопросу согласования местоположения границ земельных участков при выполнении комплексных кадастровых работ»;

- Приказ Минэкономразвития России от 06.11.2019 г. № 728 «Об утверждении формы сведений о выявленных расположенных в границах выполнения комплексных кадастровых работ земельных участках, сведения о которых отсутствуют в Едином государственном реестре недвижимости и в отношении которых у использующих их лиц отсутствуют документы, устанавливающие или подтверждающие право пользования земельным участком, в том числе на условиях сервитута, либо иные документы, допускающие в соответствии с земельным законодательством использование земельных участков без предоставления или установления сервитута, а также зданиях, сооружениях, объектах незавершенного строительства, сведения о которых отсутствуют в Едином государственном реестре недвижимости и в отношении которых у использующих их лиц отсутствуют правоустанавливающие или правоудостоверяющие документы»;

- Постановление Правительства Пермского края от 24.06.2015 № 416-п «Об утверждении Типового регламента работы согласительной комиссии по согласованию местоположения границ земельных участков при выполнении комплексных кадастровых работ на территории Пермского края»;

- Постановление Правительства Российской Федерации от 02 сентября 2009 № 717 «О нормах отвода земель для размещения автомобильных дорог и (или) объектов дорожного сервиса» (в редакции постановления Правительства Российской Федерации от 11 марта 2011 № 153);

- Приказ Министерства строительства и жилищно-коммунального хозяйства Российской Федерации от 09 февраля 2021 г. № 53/пр «Об утверждении СП 34.13330.2021 «СНИП 2.05.02-85\* Автомобильные дороги»;

- Приказ Министерства строительства и жилищно-коммунального хозяйства Российской Федерации от 30 декабря 2016 г. № 1034/пр «Об утверждении СП 42.13330.2016. Свод правил. Градостроительство. Планировка и застройка городских и сельских поселений. Актуализированная редакция СНИП 2.07.01-89\*»;

- Постановление Правительства Российской Федерации от 24 февраля 2009 года № 160 «О порядке установления охранных зон объектов электросетевого хозяйства и особых условий использования земельных участков, расположенных в границах таких зон»;

- Постановление Правительства РФ от 09 июня 1995 №578 «Об утверждении правил охраны линий и сооружений связи РФ»;

- Постановление Государственного комитета Российской Федерации по жилищной и строительной политике от 06 апреля 1998 г. № 18-30 «О принятии и введении в действие РДС 30-201-98 «Инструкция о порядке проектирования и установления красных линий в городах и других поселениях Российской Федерации»;

- ГКИНП-02-033-82 Инструкция по топографической съемке в масштабах 1:5000, 1:2000, 1:1000 и 1:500. Утверждена ГУГК 05.10.79. Введена в действие с 01.01.83 с поправками, утвержденными ГУГК 09.09.82 (Приказ № 436п). — М., Недра, 1982;

- СП 11-104-97 «Инженерно-геодезические изыскания для строительства», приложение Д (обязательное);

- ГОСТ Р 58854-2020 «Фотограмметрия. Требования к созданию ориентированных аэроснимков для построения стереомоделей застроенных территорий».

## 2. ЦЕЛЬ ВЫПОЛНЕНИЯ РАБОТ

Цель подготовки проекта межевания территории – установление границ земельных участков, на которых расположены объекты капитального строительства, определение местоположения границ образуемых и изменяемых земельных участков, установления, изменения красных линий для застроенных территорий.

## 3. АНАЛИЗ СОВРЕМЕННОГО ИСПОЛЬЗОВАНИЯ ТЕРРИТОРИИ

### 3.1 МЕСТОПОЛОЖЕНИЕ И ФАКТИЧЕСКОЕ ИСПОЛЬЗОВАНИЕ ТЕРРИТОРИИ ПРОЕКТИРОВАНИЯ

Территория проектирования расположена в п.Талица Добрянского городского округа Пермского края в районе улиц Октябрьская, Школьная, Горная, Первомайская, . Территория проектирования включает в себя территорию под индивидуальными жилыми домами, ведение садоводства и огородничества, автомобильный транспорт, личное подсобное хозяйство, для размещения административных и производственных зданий, железнодорожный транспорт, инженерные сооружения.

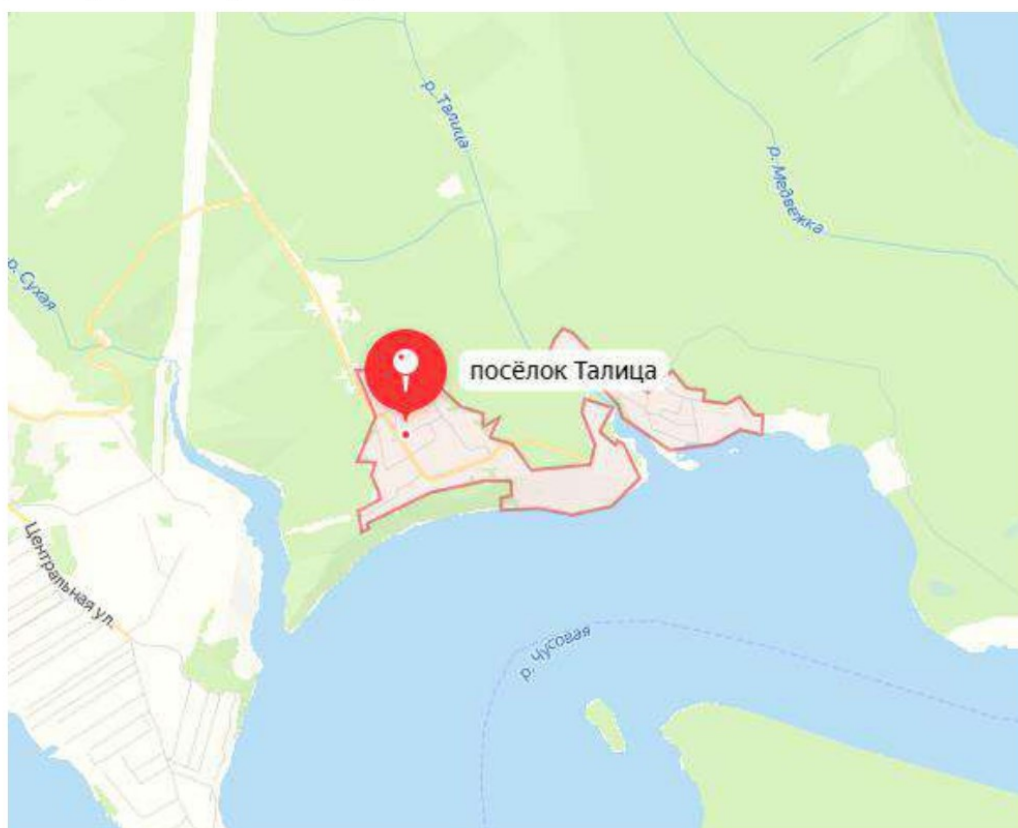


Рисунок 1 - Проектируемая территория на плане п.Талица



Въезд на территорию квартала 59:18:0180101 осуществляется с улицы Первомайская.

Площадь территории в границах проектирования составляет – 30.26 га.

Рельеф площадки относительно ровный. Границы проектируемой территории представлено на Рисунке 2.

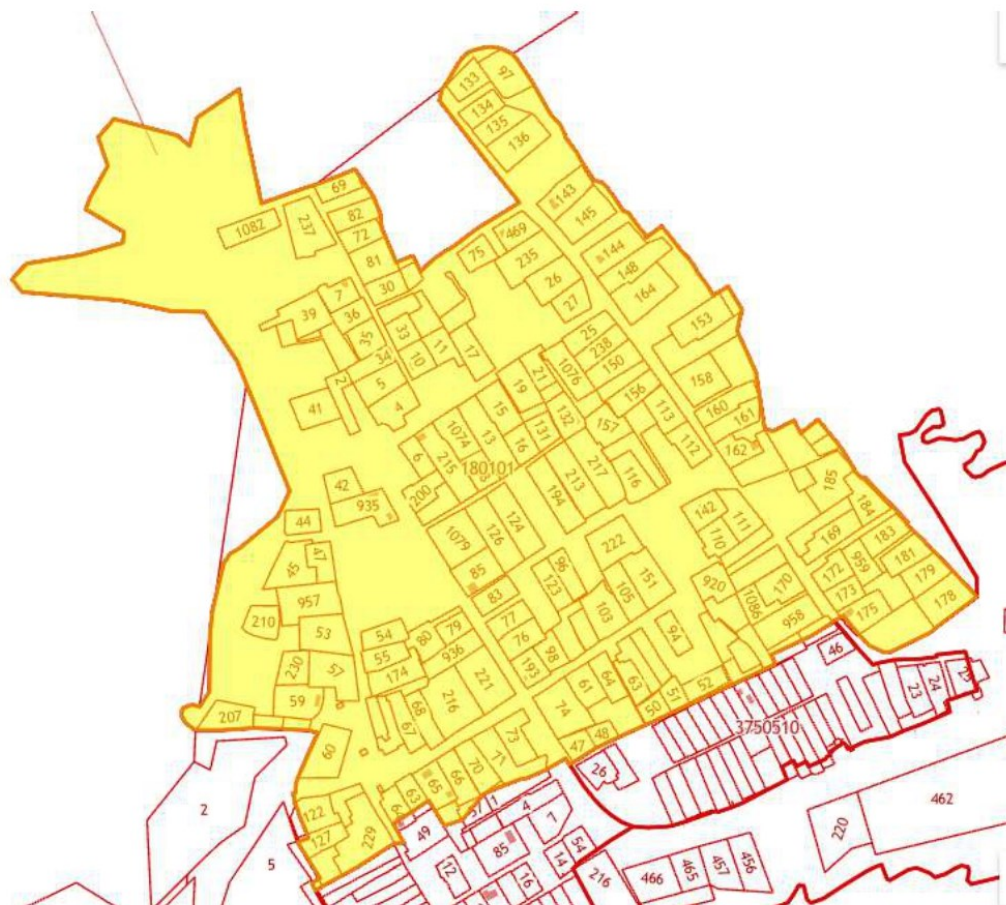


Рисунок 2 – Границы территории проектирования.  
Фрагмент публичной кадастровой карты

По данным филиала Федерального государственного бюджетного учреждения "Федеральная кадастровая палата Федеральной службы государственной регистрации, кадастра и картографии" по Пермскому краю, согласно записям Единого государственного реестра недвижимости в кадастровом квартале 59:18:0180101 есть сведения на 247 земельных участков и 195 объектов капитального строительства, из них границы 182 земельных участков и 20 объектов капитального строительства уточнены и отображаются на публичной кадастровой карте.

Данные по земельным участкам приведены в «Экспликации земельных участков фактического землепользования», границы земельных участков отображены на «Чертеже фактического использования».



### 3.2 АНАЛИЗ ГРАДОСТРОИТЕЛЬНОЙ ДОКУМЕНТАЦИИ

Для оценки возможного формирования земельных участков в соответствии с обозначенными целями, кроме изучения фактического использования была проанализирована утвержденная градостроительная документация для данной территории.

В соответствии с Генеральным планом Добрянского городского округа, утвержденного Решением Думы Добрянского городского округа от 26.08.2021г. №471, территория проектирования расположена в следующих зонах:

- Зона застройки индивидуальными жилыми домами;
- Зона озелененных территорий общего пользования (лесопарки, парки, сады, скверы, бульвары, городские леса);



Рисунок 3 - Фрагмент карты функциональных зон городского округа  
Генерального плана Добрянского городского округа

В соответствии с картой градостроительного зонирования Правил землепользования и застройки Добрянского городского округа территория проектирования расположена в территориальных зонах:

- Зона застройки индивидуальными жилыми домами (Ж4, Ж4л);
- Зона озелененных территорий общего пользования (Р1).



Рисунок 4- Фрагмент карты градостроительного зонирования Правил землепользования и застройки Добрянского городского округа



### Зона застройки индивидуальными жилыми домами (Ж4)

Виды разрешенного использования	Код	Предельные (минимальные и (или) максимальные) размеры земельных участков и предельные параметры разрешенного строительства, реконструкции объектов капитального строительства				
		предельные (минимальные и (или) максимальные) размеры земельных участков, в том числе их площадь	минимальные отступы от границ земельных участков в целях определения мест допустимого размещения зданий, строений, сооружений, за пределами которых запрещено строительство зданий, строений, сооружений	предельное количество этажей или предельную высоту зданий, строений, сооружений	максимальный процент застройки в границах земельного участка, определяемый как отношение суммарной площади земельного участка, которая может быть застроена, ко всей площади земельного участка	иные предельные параметры разрешенного строительства, реконструкции объектов капитального строительства
Основные виды разрешенного использования земельных участков и объектов капитального строительства						
Для индивидуального жилищного строительства	2.1.	Предельные минимальные размеры земельных участков: длина – 15 м; ширина – 15 м. Предельные максимальные размеры земельных участков - не подлежат установлению. Минимальная площадь земельного участка – 0,04 га. В населенных пунктах:	От границ земельного участка до основного строения - не менее 3 м, до хозяйственных построек, строений, сооружений вспомогательного использования - не менее 1 м.	3 этажа	30%	-

11

		д.Мохово, д.Зуята, р.п.Полазна, д.Лунная, д.Бесово, д.Пеньки Минимальная площадь земельного участка – 0,08 га.  Максимальная площадь земельного участка – 0,3га. В населенном пункте: р.п.Полазна максимальная площадь земельного участка – 0,2га.				
Размещение жилого дома (отдельно стоящего здания количеством надземных этажей не более чем три, высотой не более двадцати метров, которое состоит из комнат и помещений вспомогательного использования, предназначенных для удовлетворения гражданами бытовых и иных нужд, связанных с их проживанием в таком здании, не предназначенного для раздела на самостоятельные объекты недвижимости); выращивание сельскохозяйственных культур; размещение индивидуальных гаражей и хозяйственных построек.						
Для ведения личного подсобного хозяйства	2.2.	Предельные минимальные размеры земельных участков: длина – 15 м; ширина – 10 м. Предельные максимальные размеры земельных участков - не подлежат установлению. Минимальная площадь земельного участка – 0,02 га. Максимальная площадь земельного участка – 0,5 га. В населенном пункте: р.п.Полазна максимальная площадь земельного участка – 0,2га.	От границ земельного участка до основного строения - не менее 3 м, до хозяйственных построек, строений, сооружений вспомогательного использования - не менее 1 м.	2 этажа; Предельная высота зданий, строений, сооружений (за исключением жилого дома) – 8 м.	30%	не установлены

12





		участка – 0,2га.				
Размещение жилого дома, указанного в описании вида разрешенного использования с кодом 2.1 (классификатор видов разрешенного использования земельных участков, утвержденный Приказом Росреестра от 10.11.2020 N П/0412(ред. от 30.07.2021)). производство сельскохозяйственной продукции; размещение гаража и иных вспомогательных сооружений; содержание сельскохозяйственных животных.						
Коммунальное обслуживание	3.1	Предельные минимальные/максимальные размеры земельных участков не подлежат установлению. Минимальная площадь земельного участка – 0,01 га. Максимальная площадь земельного участка – не подлежит установлению.	5 м	3 этажа	60%	не установлены
Размещение объектов капитального строительства в целях обеспечения физических и юридических лиц коммунальными услугами, в частности: • поставки воды, тепла, электричества, газа, предоставления услуг связи; • отвода канализационных стоков; • очистки и уборки объектов недвижимости (котельных, водозаборов, очистных сооружений, насосных станций, водопроводов, линий электропередач, трансформаторных подстанций, газопроводов, линий связи, телефонных станций, канализаций, стоянок, гаражей и мастерских для обслуживания оборотной и аварийной техники, а также зданий или помещений, предназначенных для приема физических и юридических лиц в связи с предоставлением им коммунальных услуг).						
Социальное обслуживание	3.2.	Предельные минимальные/максимальные размеры земельных участков не подлежат установлению. Минимальная площадь земельного участка – 0,04га. Максимальная площадь земельного участка – 0,2 га.	Определяются по основному виду использования земельных участков и объектов капитального строительства	3 этажа	70%	-
Размещение зданий, предназначенных для оказания гражданам социальной помощи. Содержание данного вида разрешенного использования						

13

включает в себя содержание видов разрешенного использования с кодами 3.2.1 - 3.2.4 (классификатор видов разрешенного использования земельных участков, утвержденный Приказом Росреестра от 10.11.2020 N П/0412(ред. от 30.07.2021)).						
Амбулаторно-поликлиническое обслуживание	3.4.1.	Предельные минимальные/максимальные размеры земельных участков не подлежат установлению. Минимальная площадь земельного участка – 0,05 га. Максимальная площадь земельного участка – не подлежит установлению.	5 м	2 этажа	80%	-
Размещение объектов капитального строительства, предназначенных для оказания гражданам амбулаторно-поликлинической медицинской помощи (поликлиники, фельдшерские пункты, пункты здравоохранения, центры матери и ребенка, диагностические центры, молочные кухни, станции донорства крови, клинические лаборатории).						
Дошкольное, начальное и среднее общее образование	3.5.1.	Предельные минимальные размеры земельных участков - не подлежат установлению. Предельные максимальные размеры земельных участков - не подлежат установлению. Минимальная площадь земельного участка – 0,1 га. Максимальная площадь земельного участка – 1,5га	Определяются по основному виду использования земельных участков и объектов капитального строительства	2 этажа – объекты дошкольного начального образования 3 - этажа – объекты общеобразовательного назначения	50%	-
Размещение объектов капитального строительства, предназначенных для просвещения, дошкольного, начального и среднего общего образования (детские ясли, детские сады, школы, лицеи, гимназии, художественные, музыкальные школы, образовательные кружки и иные организации, осуществляющие деятельность по воспитанию, образованию и просвещению), в том числе зданий, спортивных сооружений, предназначенных для занятия обучающихся физической культурой и спортом						
Земельные участки (территории) общего пользования	12.0.	Предельные минимальные/максимальные размеры земельных	Не подлежат установлению	Не подлежат установлению	Не подлежат установлению	-

14



		участков - не подлежат установлению.				
Земельные участки общего пользования. Содержание данного вида разрешенного использования включает в себя содержание видов разрешенного использования с кодами 12.0.1 - 12.0.2 (классификатор видов разрешенного использования земельных участков, утвержденный Приказом Росреестра от 10.11.2020 N П/0412(ред. от 30.07.2021)).						
Специальная деятельность	12.2.	Предельные минимальные/максимальные размеры земельных участков - не подлежат установлению.	Не подлежат установлению	Не подлежат установлению	Не подлежат установлению	не установлены
Размещение производства и потребления (контейнерные площадки).						
Ведение огородничества	13.1.	Предельные минимальные/максимальные размеры земельных участков - не подлежат установлению. Минимальная площадь земельного участка – 0,02 га. Максимальная площадь земельного участка – 0,06 га.	3 м	Предельная высота строений, сооружений – 3 м.	20%	Строительство объектов капитального строительства запрещено.
Осуществление отдыха и (или) выращивания гражданами для собственных нужд сельскохозяйственных культур; размещение хозяйственных построек, не являющихся объектами недвижимости, предназначенных для хранения инвентаря и урожая сельскохозяйственных культур						
Ведение садоводства	13.2.	Предельные минимальные/максимальные размеры земельных участков не подлежат установлению. Минимальная площадь земельного участка – 0,04	От границ земельного участка до основного строения - не менее 3 м, до хозяйственных	3 этажа	80%	не установлены

15

		га. Максимальная площадь земельного участка – 0,2 га.	построек, строений, сооружений вспомогательного использования - не менее 1 м.			
Осуществление отдыха и (или) выращивания гражданами для собственных нужд сельскохозяйственных культур; размещение для собственных нужд садового дома, жилого дома, указанного в описании вида разрешенного использования с кодом 2.1, хозяйственных построек и гаражей для собственных нужд						
Малоэтажная многоквартирная жилая застройка	2.1.1.	Предельные минимальные размеры земельных участков: длина – 20 м; ширина – 20 м. Предельные максимальные размеры земельных участков - не подлежат установлению. Минимальная площадь земельного участка – 0,04га. Максимальная площадь земельного участка – не подлежит установлению.	От границ земельного участка до основного строения - не менее 5 м, до хозяйственных построек, строений, сооружений вспомогательного использования - не менее 1 м.	3 этажа	50%	-
Размещение малоэтажных многоквартирных домов (многоквартирные дома высотой до 4 этажей, включая мансардный); обустройство спортивных и детских площадок, площадок для отдыха; размещение объектов обслуживания жилой застройки во встроенных, пристроенных и встроенно-пристроенных помещениях малоэтажного многоквартирного дома, если общая площадь таких помещений в малоэтажном многоквартирном доме не составляет более 15% общей площади помещений дома.						
Блокированная жилая застройка	2.3.	Предельные минимальные размеры земельных участков: длина – 20 м; ширина – 20 м. Предельные максимальные размеры земельных участков - не подлежат	3 м	3 этажа	60%	-

16



		установлено. Минимальная площадь земельного участка – 0,04 га. Максимальная площадь земельного участка – не подлежит установлению.				
<p>Размещение жилого дома, имеющего одну или несколько общих стен с соседними жилыми домами (количеством этажей не более чем три, при общем количестве совмещенных домов не более десяти и каждый из которых предназначен для проживания одной семьи, имеет общую стену (общие стены) без проемов с соседним домом или соседними домами, расположен на отдельном земельном участке и имеет выход на территорию общего пользования (жилые дома блокированной застройки);</p> <p>разведение декоративных и плодовых деревьев, овощных и ягодных культур; размещение индивидуальных гаражей и иных вспомогательных сооружений; обустройство спортивных и детских площадок, площадок для отдыха.</p> <p>Вспомогательные виды разрешенного использования земельных участков и объектов капитального строительства</p>						
Предоставление коммунальных услуг	3.1.1	Определяются по основному виду использования земельных участков и объектов капитального строительства	Определяются по основному виду использования земельных участков и объектов капитального строительства	1 этаж.	Определяется по основному виду использования земельных участков и объектов	не установлены
<p>Размещение зданий и сооружений, обеспечивающих поставку воды, тепла, электричества, газа, отвод канализационных стоков, очистку и уборку объектов недвижимости (котельных, водозаборов, очистных сооружений, насосных станций, водопроводов, линий электропередач, трансформаторных подстанций, газопроводов, линий связи, телефонных станций, канализаций, стоянок, гаражей и мастерских для обслуживания уборочной и аварийной техники, сооружений, необходимых для сбора и плавки снега).</p> <p>Предельные (минимальные и (или) максимальные) размеры земельного участка:  Размеры земельных участков для котельных, работающих на твёрдом топливе — 0,7-4,3 га в зависимости от мощности.  Размеры земельных участков для котельных, работающих на газовом топливе, — 0,3-3,5 га в зависимости от мощности.  Размеры земельных участков для жилищно-эксплуатационных организаций:  на микрорайон — 0,3 га (1 объект на 20 тыс. жителей);  Диспетчерский пункт (из расчета 1 объект на 5 км городских коллекторов), площадью в 120 м2 (0,04-0,05 га).  Ремонтно-производственная база (из расчета 1 объект на каждые 100 км городских коллекторов), площадью в 1500 м2 (1,0 га на объект).  Производственное помещение для обслуживания внутриквартирных коллекторов (из расчета 1 объект на каждый административный округ), площадью в 500-700 м2 (0,25-0,3 га).</p>						

17

Земельные участки (территории) общего пользования	12.0.	Предельные минимальные/максимальные размеры земельных участков - не подлежат установлению.	Не подлежат установлению	Не подлежат установлению	Не подлежит установлению	-
<p>Земельные участки общего пользования.</p> <p>Содержание данного вида разрешенного использования включает в себя содержание видов разрешенного использования с кодами 12.0.1 - 12.0.2 (классификатор видов разрешенного использования земельных участков, утвержденный Приказом Росреестра от 10.11.2020 N П/0412(ред. от 30.07.2021)).</p>						
Специальная деятельность	12.2.	Предельные минимальные/максимальные размеры земельных участков - не подлежат установлению.	Не подлежат установлению	Не подлежат установлению	Не подлежит установлению	не установлены
<p>Размещение, хранение, захоронение, утилизация, накопление, обработка, обезвреживание отходов производства и потребления, медицинских отходов, биологических отходов, радиоактивных отходов, веществ, разрушающих озоновый слой, а также размещение объектов размещения отходов, захоронения, хранения, обезвреживания таких отходов (скотомогильников, мусоросжигательных и мусороперерабатывающих заводов, полигонов по захоронению и сортировке бытового мусора и отходов, мест сбора вещей для их вторичной переработки).</p> <p>Условно разрешенные виды разрешенного использования земельных участков и объектов капитального строительства</p>						
Административные здания организаций, обеспечивающих предоставление коммунальных услуг	3.1.2	Предельные минимальные/максимальные размеры земельных участков не подлежат установлению. Минимальная площадь земельного участка – 0,05 га. Максимальная площадь земельного участка – 0,5 га.	3 м	2 этажа	80%	не установлены
<p>Размещение зданий, предназначенных для приема физических и юридических лиц в связи с предоставлением им коммунальных услуг</p>						
Бытовое обслуживание	3.3.	Предельные минимальные/максимальные размеры земельных	3 м	1 эт	80%	-

18



		участков не подлежат установлению. Минимальная площадь земельного участка – 0,01 га. Максимальная площадь земельного участка – 0,2 га.				
Размещение объектов капитального строительства, предназначенных для оказания населению или организациям бытовых услуг: мастерские мелкого ремонта, ателье, бани, парикмахерские, прачечные, похоронные бюро.						
Культурное развитие	3.6.	Предельные минимальные/максимальные размеры земельных участков не подлежат установлению. Минимальная площадь земельного участка – 0,05 га. Максимальная площадь земельного участка – не подлежит установлению.	3 м	3 этажа	70%	-
Размещение зданий и сооружений, предназначенных для размещения объектов культуры. Содержание данного вида разрешенного использования включает в себя содержание видов разрешенного использования с кодами 3.6.1-3.6.3 (классификатор видов разрешенного использования земельных участков, утвержденный Приказом Росреестра от 10.11.2020 N П/0412(ред. от 30.07.2021)).						
Религиозное использование	3.7	Определяются по основному виду использования земельных участков и объектов капитального строительства	Определяются по основному виду использования земельных участков и объектов капитального строительства	3 этажа	Определяется по основному виду использования земельных участков и объектов	-
Размещение зданий и сооружений религиозного использования. Содержание данного вида разрешенного использования включает в себя содержание видов разрешенного использования с кодами 3.7.1 - 3.7.2						
Амбулаторное	3.10.1	Не подлежат установлению.	Определяются по	3 этажа	Определяется по	не установлены

19

ветеринарное обслуживание			основному виду использования земельных участков и объектов капитального строительства		основному виду использования земельных участков и объектов	
Размещение объектов капитального строительства, предназначенных для оказания ветеринарных услуг без содержания животных						
Деловое управление	4.1	Предельные минимальные/максимальные размеры земельных участков не подлежат установлению. Минимальная площадь земельного участка – 0,05 га. Максимальная площадь земельного участка – 1 га.	5 м	2 этажа	50%	-
Размещение объектов капитального строительства с целью: размещения объектов управленческой деятельности, не связанной с государственным или муниципальным управлением и оказанием услуг, а также с целью обеспечения совершения сделок, не требующих передачи товара в момент их совершения между организациями, в том числе биржевая деятельность (за исключением банковской и страховой деятельности)						
Рынки	4.3	Предельные минимальные/максимальные размеры земельных участков не подлежат установлению. Минимальная площадь земельного участка – 0,01 га. Максимальная площадь земельного участка – 1 га.	3 м	1 эт	80%	-
Размещение объектов капитального строительства, сооружений, предназначенных для организации постоянной или временной торговли (ярмарка, рынок, базар), с учетом того, что каждое из торговых мест не располагает торговой площадью более 200 кв. м;						

20



размещение гаражей и (или) стоянок для автомобилей сотрудников и посетителей рынка						
Магазины	4.4.	Предельные минимальные/максимальные размеры земельных участков не подлежат установлению. Минимальная площадь земельного участка – 0,02 га. Максимальная площадь земельного участка – 0,2 га.	3 м	2 этажа	70%	-
Размещение объектов капитального строительства, предназначенных для продажи товаров, торговая площадь которых составляет до 5000 кв. м.						
Банковская и страховая деятельность	4.5.	Предельные минимальные/максимальные размеры земельных участков не подлежат установлению. Минимальная площадь земельного участка – 0,05 га. Максимальная площадь земельного участка – 1 га.	5 м	3 этажа	80%	-
Размещение объектов капитального строительства, предназначенных для размещения организаций, оказывающих банковские и страховые услуги.						
Общественное питание	4.6.	Предельные минимальные/максимальные размеры земельных участков не подлежат установлению. Минимальная площадь земельного участка – 0,02 га. Максимальная площадь земельного участка – не подлежит установлению.	3 м	2 этажа	50%	-

21

Размещение объектов капитального строительства в целях устройства мест общественного питания (рестораны, кафе, столовые, закусочные, бары).						
Гостиничное обслуживание	4.7.	Предельные минимальные/максимальные размеры земельных участков не подлежат установлению. Минимальная площадь земельного участка – 0,05 га. Максимальная площадь земельного участка – 0,7 га.	3 м	4 этажа	50%	-
Размещение гостиниц, а также иных зданий, используемых с целью извлечения предпринимательской выгоды из предоставления жилого помещения для временного проживания в них.						
Обеспечение занятий спортом в помещениях	5.1.2	Предельные минимальные/максимальные размеры земельных участков не подлежат установлению. Предельные максимальные размеры земельных участков - не подлежат установлению. Минимальная площадь земельного участка – 0,01 га. Максимальная площадь земельного участка – 2 га.	3 м	3 этажа	50%	-
Размещение зданий и сооружений для занятия спортом. Содержание данного вида разрешенного использования включает в себя содержание видов разрешенного использования с кодами 5.1.1 - 5.1.7 (классификатор видов разрешенного использования земельных участков, утвержденный Приказом Росреестра от 10.11.2020 N П/0412(ред. от 30.07.2021)).						
Площадки для занятий спортом	5.1.3	Предельные минимальные/максимальные размеры земельных участков не подлежат установлению.	3 м	не установлены	не установлены	-

22



		Предельные максимальные размеры земельных участков - не подлежат установлению. Минимальная площадь земельного участка – 0,01 га. Максимальная площадь земельного участка – 0.5 га.				
Размещение площадок для занятия спортом и физкультурой на открытом воздухе (физкультурные площадки, беговые дорожки, поля для спортивной игры)						
Обеспечение внутреннего правопорядка	8.3	Предельные минимальные/максимальные размеры земельных участков не подлежат установлению. Предельные максимальные размеры земельных участков - не подлежат установлению. Минимальная площадь земельного участка –0,01 га. Максимальная площадь земельного участка – 5 га.	5 м	8 эт	50%	-
Размещение объектов капитального строительства, необходимых для подготовки и поддержания в готовности органов внутренних дел, Росгвардии и спасательных служб, в которых существует военизированная служба; размещение объектов гражданской обороны, за исключением объектов гражданской обороны, являющихся частями производственных зданий						
Отдых (рекреация)	5.0.	Не подлежат установлению.	Не подлежат установлению	Не подлежат установлению	Не подлежат установлению	не установлены
Обустройство мест для занятия спортом, физической культурой, пешими или верховыми прогулками, отдыха и туризма, наблюдения за природой, пикников, охоты, рыбалки и иной деятельности; создание и уход за городскими лесами, скверами, прудами, озерами, водохранилищами, пляжами, а также обустройство мест отдыха в них. Содержание данного вида разрешенного использования включает в себя содержание видов разрешенного использования с кодами 5.1.1, 5.1.3 (классификатор видов разрешенного использования земельных участков, утвержденный Приказом Росреестра от 10.11.2020 N П/0412(ред. от						

23

30.07.2021)).						
Земельные участки (территории) общего пользования	12.0.	Предельные минимальные/максимальные размеры земельных участков - не подлежат установлению.	Не подлежат установлению	Не подлежат установлению	Не подлежат установлению	-
Земельные участки общего пользования. Содержание данного вида разрешенного использования включает в себя содержание видов разрешенного использования с кодами 12.0.1 - 12.0.2 (классификатор видов разрешенного использования земельных участков, утвержденный Приказом Росреестра от 10.11.2020 N П/0412 (ред. от 30.07.2021)).						
Общие требования к видам разрешенного использования земельного участка, строящимся/реконструируемым объектам капитального строительства в зоне (Ж 4): 1. Не допускается новое строительство и реконструкция зданий общественного назначения без приспособлений для доступа инвалидов и использования их инвалидами. 2. При вводе объекта капитального строительства в эксплуатацию, не требующего проведения какой-либо экспертизы, допускается отклонение от проектной документации до 5%. 3 Объекты капитального строительства могут размещаться по красной линии жилых улиц (линии регулирования застройки) в соответствии со сложившимися местными традициями с соблюдением необходимого санитарного разрыва от края проезжей части автодорог до границы жилой застройки, установленного на основании расчетов рассеивания загрязнений атмосферного воздуха и физических факторов (шума, вибрации).						

#### Зона застройки индивидуальными жилыми домами (Ж4л)

Виды разрешенного использования	Код	Предельные (минимальные и (или) максимальные) размеры земельных участков и предельные параметры разрешенного строительства, реконструкции объектов капитального строительства				
		предельные (минимальные и (или) максимальные) размеры земельных участков, в том числе их площадь	минимальные отступы от границ земельных участков в целях определения мест допустимого размещения зданий, строений, сооружений, за пределами	предельное количество этажей или предельную высоту зданий, строений, сооружений	максимальный процент застройки в границах земельного участка, определяемый как отношение суммарной площади	иные предельные параметры разрешенного строительства, реконструкции объектов капитального строительства

24



			которых запрещено строительство зданий, строений, сооружений		земельного участка, которая может быть застроена, ко всей площади земельного участка	
Основные виды разрешенного использования земельных участков и объектов капитального строительства						
Для индивидуального жилищного строительства	2.1.	<p>Предельные минимальные размеры земельных участков: длина – 15 м; ширина – 15 м.</p> <p>Предельные максимальные размеры земельных участков - не подлежат установлению.</p> <p>Минимальная площадь земельного участка – 0,04 га.</p> <p>В населенных пунктах: д.Мохово, д.Зуята, р.п.Полазна, д.Лунная, д.Бесово, д.Пеньки</p> <p>Минимальная площадь земельного участка – 0,08 га.</p> <p>Максимальная площадь земельного участка – 0,3га.</p> <p>В населенном пункте: р.п.Полазна максимальная площадь земельного участка – 0,2га.</p>	От границ земельного участка до основного строения - не менее 3 м, до хозяйственных построек, сооружений, сооружений вспомогательного использования - не менее 1 м.	3 этажа	30%	<p>Проектирование, строительство, реконструкцию жилых многоквартирных домов с количеством наземных этажей не более чем три, отдельно стоящих или блокированной застройки необходимо осуществлять в соответствии с СП 55.13330.2016 «Дома жилые многоквартирные», СП 42.13330.2016 (Градостроительство. Планировка и застройка городских и сельских поселений. Актуализированная редакция СНиП 2.07.01-89* (с Изменениями N 1, 2), строительными нормами и правилами, техническими регламентами.</p> <p>Использование земельных участков и объектов капитального строительства осуществлять с учетом режимов зон с особыми условиями использования территорий, приведенных в статьях 57-58</p>

25

						настоящих Правил.
<p>Размещение жилого дома (отдельно стоящего здания количеством надземных этажей не более чем три, высотой не более двадцати метров, которое состоит из комнат и помещений вспомогательного использования, предназначенных для удовлетворения гражданами бытовых и иных нужд, связанных с их проживанием в таком здании, не предназначенного для раздела на самостоятельные объекты недвижимости);</p> <p>выращивание сельскохозяйственных культур;</p> <p>размещение индивидуальных гаражей и хозяйственных построек.</p>						
Для ведения личного подсобного хозяйства	2.2.	<p>Предельные минимальные размеры земельных участков: длина – 15 м; ширина – 10 м.</p> <p>Предельные максимальные размеры земельных участков - не подлежат установлению.</p> <p>Минимальная площадь земельного участка – 0,02 га.</p> <p>В населенных пунктах: д.Мохово, д.Зуята, р.п.Полазна, д.Лунная, д.Бесово, д.Пеньки</p> <p>минимальная площадь земельного участка – 0,08 га.</p> <p>Максимальная площадь земельного участка – 0,5 га.</p> <p>В населенном пункте: р.п.Полазна максимальная площадь земельного участка – 0,2га.</p>	От границ земельного участка до основного строения - не менее 3 м, до хозяйственных построек, сооружений, сооружений вспомогательного использования - не менее 1 м.	2 этажа; Предельная высота зданий, строений, сооружений (за исключением жилого дома) – 8 м.	30%	не установлены
<p>Размещение жилого дома, указанного в описании вида разрешенного использования с кодом 2.1 (классификатор видов разрешенного использования земельных участков, утвержденный Приказом Росреестра от 10.11.2020 N П/0412(ред. от 30.07.2021)).</p> <p>производство сельскохозяйственной продукции;</p> <p>размещение гаража и иных вспомогательных сооружений;</p>						

26



содержание сельскохозяйственных животных.						
Коммунальное обслуживание	3.1	Предельные минимальные/максимальные размеры земельных участков не подлежат установлению. Минимальная площадь земельного участка – 0,01 га. Максимальная площадь земельного участка – не подлежит установлению.	5 м	3 этажа	60%	не установлены
Размещение объектов капитального строительства в целях обеспечения физических и юридических лиц коммунальными услугами, в частности: <ul style="list-style-type: none"> <li>• поставки воды, тепла, электричества, газа, предоставления услуг связи;</li> <li>• отвода канализационных стоков;</li> <li>• очистки и уборки объектов недвижимости (котельных, водозаборов, очистных сооружений, насосных станций, водопроводов, линий электропередач, трансформаторных подстанций, газопроводов, линий связи, телефонных станций, канализаций, стоянок, гаражей и мастерских для обслуживания уборочной и аварийной техники, а также зданий или помещений, предназначенных для приема физических и юридических лиц в связи с предоставлением им коммунальных услуг).</li> </ul>						
Социальное обслуживание	3.2.	Предельные минимальные/максимальные размеры земельных участков не подлежат установлению. Минимальная площадь земельного участка – 0,05 га. Максимальная площадь земельного участка – 0,2 га.	Определяются по основному виду использования земельных участков и объектов капитального строительства	3 этажа	70%	-
Размещение зданий, предназначенных для оказания гражданам социальной помощи. Содержание данного вида разрешенного использования включает в себя содержание видов разрешенного использования с кодами 3.2.1 - 3.2.4 (классификатор видов разрешенного использования земельных участков, утвержденный Приказом Росреестра от 10.11.2020 N П/0412(ред. от 30.07.2021)).						
Амбулаторно-поликлиническое	3.4.1.	Предельные минимальные/максимальные	5 м	2 этажа	80%	-

27

обслуживание		ые размеры земельных участков не подлежат установлению. Минимальная площадь земельного участка – 0,04га. Максимальная площадь земельного участка – не подлежит установлению.				
Размещение объектов капитального строительства, предназначенных для оказания гражданам амбулаторно-поликлинической медицинской помощи (поликлиники, фельдшерские пункты, пункты здравоохранения, центры матери и ребенка, диагностические центры, молочные кухни, станции донорства крови, клинические лаборатории).						
Дошкольное, начальное и среднее общее образование	3.5.1.	Предельные минимальные размеры земельных участков - не подлежат установлению. Предельные максимальные размеры земельных участков - не подлежат установлению. Минимальная площадь земельного участка – 0,1 га. Максимальная площадь земельного участка – 1,5га	Определяются по основному виду использования земельных участков и объектов капитального строительства	2 этажа – объекты дошкольного начального образования 3 - этажа – объекты общеобразовательного назначения	50%	-
Размещение объектов капитального строительства, предназначенных для просвещения, дошкольного, начального и среднего общего образования (детские ясли, детские сады, школы, лицеи, гимназии, художественные, музыкальные школы, образовательные кружки и иные организации, осуществляющие деятельность по воспитанию, образованию и просвещению), в том числе зданий, спортивных сооружений, предназначенных для занятия обучающихся физической культурой и спортом						
Земельные участки (территории) общего пользования	12.0.	Предельные минимальные/максимальные размеры земельных участков - не подлежат установлению.	Не подлежат установлению	Не подлежат установлению	Не подлежат установлению	-
Земельные участки общего пользования.						

28





Содержание данного вида разрешенного использования включает в себя содержание видов разрешенного использования с кодами 12.0.1 - 12.0.2 (классификатор видов разрешенного использования земельных участков, утвержденный Приказом Росреестра от 10.11.2020 N П/0412(ред. от 30.07.2021)).						
Специальная деятельность	12.2.	Предельные минимальные/максимальные размеры земельных участков - не подлежат установлению.	Не подлежат установлению	Не подлежат установлению	Не подлежит установлению	не установлены
Размещение производства и потребления (контейнерные площадки).						
Ведение огородничества	13.1.	Предельные минимальные/максимальные размеры земельных участков - не подлежат установлению. Минимальная площадь земельного участка – 0,02 га. Максимальная площадь земельного участка – 0,06 га.	3 м	Предельная высота строений, сооружений – 3 м.	20%	Строительство объектов капитального строительства запрещено.
Осуществление отдыха и (или) выращивания гражданами для собственных нужд сельскохозяйственных культур; размещение хозяйственных построек, не являющихся объектами недвижимости, предназначенных для хранения инвентаря и урожая сельскохозяйственных культур						
Ведение садоводства	13.2.	Предельные минимальные/максимальные размеры земельных участков не подлежат установлению. Минимальная площадь земельного участка – 0,04 га. Максимальная площадь земельного участка – 0,2 га.	От границ земельного участка до основного строения - не менее 3 м, до хозяйственных построек, строений, сооружений вспомогательного	3 этажа	80%	не установлены

29

			использования - не менее 1 м.			
Осуществление отдыха и (или) выращивания гражданами для собственных нужд сельскохозяйственных культур; размещение для собственных нужд садового дома, жилого дома, указанного в описании вида разрешенного использования с кодом 2.1, хозяйственных построек и гаражей для собственных нужд						
Осуществление отдыха и (или) выращивания гражданами для собственных нужд сельскохозяйственных культур; размещение хозяйственных построек, не являющихся объектами недвижимости, предназначенных для хранения инвентаря и урожая сельскохозяйственных культур						
Вспомогательные виды разрешенного использования земельных участков и объектов капитального строительства						
Предоставление коммунальных услуг	3.1.1	Определяются по основному виду использования земельных участков и объектов капитального строительства	Определяются по основному виду использования земельных участков и объектов капитального строительства	1 этаж.	Определяется по основному виду использования земельных участков и объектов	не установлены
Размещение зданий и сооружений, обеспечивающих поставку воды, тепла, электричества, газа, отвод канализационных стоков, очистку и уборку объектов недвижимости (котельных, водозаборов, очистных сооружений, насосных станций, водопроводов, линий электропередач, трансформаторных подстанций, газопроводов, линий связи, телефонных станций, канализаций, стоянок, гаражей и мастерских для обслуживания уборочной и аварийной техники, сооружений, необходимых для сбора и плавки снега). Предельные (минимальные и (или) максимальные) размеры земельного участка: Размеры земельных участков для котельных, работающих на твёрдом топливе — 0,7-4,3 га в зависимости от мощности. Размеры земельных участков для котельных, работающих на газовом топливе, — 0,3-3,5 га в зависимости от мощности. Размеры земельных участков для жилищно-эксплуатационных организаций: на микрорайон — 0,3 га (1 объект на 20 тыс. жителей); Диспетчерский пункт (из расчета 1 объект на 5 км городских коллекторов), площадью в 120 м2 (0,04-0,05 га). Ремонтно-производственная база (из расчета 1 объект на каждые 100 км городских коллекторов), площадью в 1500 м2 (1,0 га на объект). Производственное помещение для обслуживания внутриквартирных коллекторов (из расчета 1 объект на каждый административный округ), площадью в 500-700 м2 (0,25-0,3 га).						
Земельные участки (территории) общего пользования	12.0.	Предельные минимальные/максимальные размеры земельных участков - не подлежат установлению.	Не подлежат установлению	Не подлежат установлению	Не подлежит установлению	-
Земельные участки общего пользования.						

30



Содержание данного вида разрешенного использования включает в себя содержание видов разрешенного использования с кодами 12.0.1 - 12.0.2 (классификатор видов разрешенного использования земельных участков, утвержденный Приказом Росреестра от 10.11.2020 N П/0412(ред. от 30.07.2021)).						
Специальная деятельность	12.2.	Предельные минимальные/максимальные размеры земельных участков - не подлежат установлению.	Не подлежат установлению	Не подлежат установлению	Не подлежит установлению	не установлены
Размещение, хранение, захоронение, утилизация, накопление, обработка, обезвреживание отходов производства и потребления, медицинских отходов, биологических отходов, радиоактивных отходов, веществ, разрушающих озоновый слой, а также размещение объектов размещения отходов, захоронения, хранения, обезвреживания таких отходов (скотомогильников, мусоросжигательных и мусороперерабатывающих заводов, полигонов по захоронению и сортировке бытового мусора и отходов, мест сбора вещей для их вторичной переработки).						
Условно разрешенные виды разрешенного использования земельных участков и объектов капитального строительства						
Малозэтажная многоквартирная жилая застройка	2.1.1.	Предельные минимальные размеры земельных участков: длина – 20 м; ширина – 20 м. Предельные максимальные размеры земельных участков - не подлежат установлению. Минимальная площадь земельного участка – 0,08 га. Максимальная площадь земельного участка – не подлежит установлению.	От границ смежного земельного участка до основного строения - не менее 5 м, до хозяйственных построек, сооружений, вспомогательного использования - не менее 1 м. Расстояние от окон жилых комнат до стен соседнего дома и хозяйственных построек (сарая, гаража, бани), расположенных	3 этажа	50%	-

31

			на соседних земельных участках, должно быть не менее 6 м. Минимальный отступ от красной линии при новом строительстве - 3 м.			
Размещение малоэтажных многоквартирных домов (многоквартирные дома высотой до 4 этажей, включая мансардный); обустройство спортивных и детских площадок, площадок для отдыха; размещение объектов обслуживания жилой застройки во встроенных, пристроенных и встроенно-пристроенных помещениях малоэтажного многоквартирного дома, если общая площадь таких помещений в малоэтажном многоквартирном доме не составляет более 15% общей площади помещений дома.						
Блокированная жилая застройка	2.3.	Предельные минимальные размеры земельных участков: длина – 20 м; ширина – 20 м. Предельные максимальные размеры земельных участков - не подлежат установлению. Минимальная площадь земельного участка – 0,04 га. Максимальная площадь земельного участка – не подлежит установлению.	3 м	3 этажа	60%	-
Размещение жилого дома, имеющего одну или несколько общих стен с соседними жилыми домами (количеством этажей не более чем три, при общем количестве совмещенных домов не более десяти и каждый из которых предназначен для проживания одной семьи, имеет общую стену (общие стены) без проемов с соседним домом или соседними домами, расположен на отдельном земельном участке и имеет выход на территорию общего пользования (жилые дома блокированной застройки); разведение декоративных и плодовых деревьев, овощных и ягодных культур; размещение индивидуальных гаражей и иных вспомогательных сооружений; обустройство спортивных и детских площадок, площадок для отдыха.						

32



Административные здания организаций, обеспечивающих предоставление коммунальных услуг	3.1.2	Предельные минимальные/максимальные размеры земельных участков не подлежат установлению. Минимальная площадь земельного участка – 0,05 га. Максимальная площадь земельного участка – 0,5 га.	3 м	2 этажа	80%	не установлены
Размещение зданий, предназначенных для приема физических и юридических лиц в связи с предоставлением им коммунальных услуг						
Бытовое обслуживание	3.3.	Предельные минимальные/максимальные размеры земельных участков не подлежат установлению. Минимальная площадь земельного участка – 0,01 га. Максимальная площадь земельного участка – 0,2 га.	3 м	1 эт	80%	-
Размещение объектов капитального строительства, предназначенных для оказания населению или организациям бытовых услуг: мастерские мелкого ремонта, ателье, бани, парикмахерские, прачечные, похоронные бюро.						
Культурное развитие	3.6.	Предельные минимальные/максимальные размеры земельных участков не подлежат установлению. Минимальная площадь земельного участка – 0,05 га. Максимальная площадь земельного участка – не подлежит установлению.	3 м	3 этажа	70%	-

33

Размещение зданий и сооружений, предназначенных для размещения объектов культуры. Содержание данного вида разрешенного использования включает в себя содержание видов разрешенного использования с кодами 3.6.1-3.6.3 (классификатор видов разрешенного использования земельных участков, утвержденный Приказом Росреестра от 10.11.2020 N П/0412(ред. от 30.07.2021)).						
Религиозное использование	3.7	Определяются по основному виду использования земельных участков и объектов капитального строительства	Определяются по основному виду использования земельных участков и объектов капитального строительства	3 этажа	Определяется по основному виду использования земельных участков и объектов	-
Размещение зданий и сооружений религиозного использования. Содержание данного вида разрешенного использования включает в себя содержание видов разрешенного использования с кодами 3.7.1 - 3.7.2						
Амбулаторное ветеринарное обслуживание	3.10.1	Не подлежат установлению.	Определяются по основному виду использования земельных участков и объектов капитального строительства	3 этажа	Определяется по основному виду использования земельных участков и объектов	не установлены
Размещение объектов капитального строительства, предназначенных для оказания ветеринарных услуг без содержания животных						
Деловое управление	4.1	Предельные минимальные/максимальные размеры земельных участков не подлежат установлению. Минимальная площадь земельного участка – 0,05 га. Максимальная площадь земельного участка – 1 га.	5 м	2 этажа	50%	-
Размещение объектов капитального строительства с целью: размещения объектов управленческой деятельности, не связанной с государственным или муниципальным управлением и оказанием услуг, а также с целью обеспечения совершения сделок, не требующих передачи товара в момент их совершения между организациями, в том числе биржевая деятельность						

34



(за исключением банковской и страховой деятельности)						
Рынки	4.3	Предельные минимальные/максимальные размеры земельных участков не подлежат установлению. Минимальная площадь земельного участка – 0,01 га. Максимальная площадь земельного участка – 1 га.	3 м	1 эт	80%	-
Размещение объектов капитального строительства, сооружений, предназначенных для организации постоянной или временной торговли (ярмарка, рынок, базар), с учетом того, что каждое из торговых мест не располагает торговой площадью более 200 кв. м;						
размещение гаражей и (или) стоянок для автомобилей сотрудников и посетителей рынка						
Магазины	4.4.	Предельные минимальные/максимальные размеры земельных участков не подлежат установлению. Минимальная площадь земельного участка – 0,02 га. Максимальная площадь земельного участка – 0,2 га.	3 м	2 этажа	70%	-
Размещение объектов капитального строительства, предназначенных для продажи товаров, торговая площадь которых составляет до 5000 кв. м.						
Банковская и страховая деятельность	4.5.	Предельные минимальные/максимальные размеры земельных участков не подлежат установлению. Минимальная площадь земельного участка – 0,05 га. Максимальная площадь	5 м	3 этажа	80%	-

35

земельного участка – 1 га.						
Размещение объектов капитального строительства, предназначенных для размещения организаций, оказывающих банковские и страховые услуги.						
Общественное питание	4.6.	Предельные минимальные/максимальные размеры земельных участков не подлежат установлению. Минимальная площадь земельного участка – 0,02 га. Максимальная площадь земельного участка – не подлежит установлению.	3 м	2 этажа	50%	-
Размещение объектов капитального строительства в целях устройства мест общественного питания (рестораны, кафе, столовые, закусочные, бары).						
Гостиничное обслуживание	4.7.	Предельные минимальные/максимальные размеры земельных участков не подлежат установлению. Минимальная площадь земельного участка – 0,05 га. Максимальная площадь земельного участка – 0,7 га.	3 м	4 этажа	50%	-
Размещение гостиниц, а также иных зданий, используемых с целью извлечения предпринимательской выгоды из предоставления жилого помещения для временного проживания в них.						
Обеспечение занятий спортом в помещениях	5.1.2	Предельные минимальные/максимальные размеры земельных участков не подлежат установлению. Предельные максимальные размеры земельных участков - не подлежат	3 м	3 этажа	50%	-

36



		установлению. Минимальная площадь земельного участка – 0,01 га. Максимальная площадь земельного участка – 2 га.				
Размещение зданий и сооружений для занятия спортом. Содержание данного вида разрешенного использования включает в себя содержание видов разрешенного использования с кодами 5.1.1 - 5.1.7 (классификатор видов разрешенного использования земельных участков, утвержденный Приказом Росреестра от 10.11.2020 N П/0412(ред. от 30.07.2021)).						
Площадки для занятий спортом	5.1.3	Предельные минимальные/максимальные размеры земельных участков не подлежат установлению. Предельные максимальные размеры земельных участков - не подлежат установлению. Минимальная площадь земельного участка – 0,01 га. Максимальная площадь земельного участка – 0,5 га.	3 м	не установлены	не установлены	-
Размещение площадок для занятия спортом и физкультурой на открытом воздухе (физкультурные площадки, беговые дорожки, поля для спортивной игры)						
Обеспечение внутреннего правопорядка	8.3	Предельные минимальные/максимальные размеры земельных участков не подлежат установлению. Предельные максимальные размеры земельных участков - не подлежат установлению. Минимальная площадь	5 м	8 эт	50%	-

37

		земельного участка –0,01 га. Максимальная площадь земельного участка – 5 га.				
Размещение объектов капитального строительства, необходимых для подготовки и поддержания в готовности органов внутренних дел, Росгвардии и спасательных служб, в которых существует военизированная служба; размещение объектов гражданской обороны, за исключением объектов гражданской обороны, являющихся частями производственных зданий						
Земельные участки (территории) общего пользования	12.0.	Предельные минимальные/максимальные размеры земельных участков - не подлежат установлению.	Не подлежат установлению	Не подлежат установлению	Не подлежит установлению	-
Земельные участки общего пользования. Содержание данного вида разрешенного использования включает в себя содержание видов разрешенного использования с кодами 12.0.1 - 12.0.2 (классификатор видов разрешенного использования земельных участков, утвержденный Приказом от 10.11.2020 N П/0412 (ред. от 30.07.2021)). Общие требования к видам разрешенного использования земельного участка, строящимся/реконструируемым объектам капитального строительства в зоне (Ж4л): 1. Не допускается новое строительство и реконструкция зданий общественного назначения без приспособлений для доступа инвалидов и использования их инвалидами. 2. При вводе объекта капитального строительства в эксплуатацию, не требующего проведения какой-либо экспертизы, допускается отклонение от проектной документации до 5%. 3. Объекты капитального строительства могут размещаться по красной линии жилых улиц (линии регулирования застройки) в соответствии со сложившимися местными традициями с соблюдением необходимого санитарного разрыва от края проезжей части автодорог до границы жилой застройки, установленного на основании расчетов рассеивания загрязнений атмосферного воздуха и физических факторов (шума, вибрации). Примечание 1. Установить, что в отношении земельных участков, имеющих пересечения с земельными участками государственного лесного фонда, указанных в приложении - «Несогласованные вопросы генерального плана Добрянского городского округа» и «Карте несогласованных вопросов в части пересечения земельных участков с землями лесного фонда», положения правил землепользования и застройки вступают в силу с момента устранения противоречий в сведениях Единого государственного реестра недвижимости (далее – ЕГРН) и государственного лесного реестра (далее – ГЛР) на основании Акта и/или Приказа РОСЛЕСХОЗА об изменении документированной информации ГЛР или вступившими в силу решениями судов. 2. Принять к сведению, что согласно части 6 статьи 32 Градостроительного кодекса Российской Федерации правила землепользования и застройки, устанавливающие градостроительные регламенты применительно к земельным участкам, включенным в границы населенных пунктов из земель лесного фонда (за исключением лесных участков, которые до 1 января 2016 года предоставлены гражданам или юридическим лицам либо на которых расположены объекты недвижимого имущества, права на которые возникли до 1 января 2016 года, и разрешенное использование либо						

38



назначение которых до их включения в границы населенных пунктов не было связано с использованием лесов), могут быть утверждены не ранее чем по истечении одного года со дня включения указанных земельных участков в границы населенных пунктов.

### Зона озелененных территорий общего пользования (Р1)

Виды разрешенного использования	Код	Предельные (минимальные и (или) максимальные) размеры земельных участков и предельные параметры разрешенного строительства, реконструкции объектов капитального строительства				
		предельные (минимальные и (или) максимальные) размеры земельных участков, в том числе их площадь	минимальные отступы от границ земельных участков в целях определения мест допустимого размещения зданий, строений, сооружений, за пределами которых запрещено строительство зданий, строений, сооружений	предельное количество этажей или предельную высоту зданий, строений, сооружений	максимальный процент застройки в границах земельного участка, определяемый как отношение суммарной площади земельного участка, которая может быть застроена, ко всей площади земельного участка	иные предельные параметры разрешенного строительства, реконструкции объектов капитального строительства
Основные виды разрешенного использования земельных участков и объектов капитального строительства						
Коммунальное обслуживание	3.1	Предельные минимальные/максимальные размеры земельных участков не подлежат установлению. Минимальная площадь земельного участка – 0,01 га. Максимальная площадь	5 м	3 этажа	60%	не установлены

39

		земельного участка – не подлежит установлению.				
Размещение объектов капитального строительства в целях обеспечения физических и юридических лиц коммунальными услугами, в частности: <ul style="list-style-type: none"> <li>• поставки воды, тепла, электричества, газа, предоставления услуг связи;</li> <li>• отвода канализационных стоков;</li> <li>• очистки и уборки объектов недвижимости (котельных, водозаборов, очистных сооружений, насосных станций, водопроводов, линий электропередач, трансформаторных подстанций, газопроводов, линий связи, телефонных станций, канализаций, стоянок, гаражей и мастерских для обслуживания уборочной и аварийной техники, а также зданий или помещений, предназначенных для приема физических и юридических лиц в связи с предоставлением им коммунальных услуг).</li> </ul>						
Отдых (рекреация)	5.0.	Не подлежат установлению.	Не подлежат установлению	Не подлежат установлению	Не подлежат установлению	не установлены
Обустройство мест для занятия спортом, физической культурой, пешими или верховыми прогулками, отдыха и туризма, наблюдения за природой, пикников, охоты, рыбалки и иной деятельности; создание и уход за городскими лесами, скверами, прудами, озерами, водохранилищами, пляжами, а также обустройство мест отдыха в них. Содержание данного вида разрешенного использования включает в себя содержание видов разрешенного использования с кодами 5.1.1, 5.1.3 (классификатор видов разрешенного использования земельных участков, утвержденный Приказом Росреестра от 10.11.2020 N П/0412(ред. от 30.07.2021)).						
Благоустройство территории	12.0.2	Не подлежат установлению.	Не подлежат установлению	Не подлежат установлению	Не подлежат установлению	не установлены
Размещение декоративных, технических, планировочных, конструктивных устройств, элементов озеленения, различных видов оборудования и оформления, малых архитектурных форм, некапитальных нестационарных строений и сооружений, информационных щитов и указателей, применяемых как составные части благоустройства территории, общественных туалетов.						
Земельные участки (территории) общего пользования	12.0.	Предельные минимальные/максимальные размеры земельных участков - не подлежат установлению.	Не подлежат установлению	Не подлежат установлению	Не подлежат установлению	-
Земельные участки общего пользования. Содержание данного вида разрешенного использования включает в себя содержание видов разрешенного использования с кодами 12.0.1 - 12.0.2 (классификатор видов разрешенного использования земельных участков, утвержденный Приказом Росреестра от 10.11.2020 N П/0412(ред. от 30.07.2021)).						
Вспомогательные виды разрешенного использования земельных участков и объектов капитального строительства						
Предоставление	3.1.1	Определяются по	Определяются	1 этаж	Определяется по	не установлены

40



коммунальных услуг		основному виду использования земельных участков и объектов капитального строительства	по основному виду использования земельных участков и объектов капитального строительства		основному виду использования земельных участков и объектов	
<p>Размещение зданий и сооружений, обеспечивающих поставку воды, тепла, электричества, газа, отвод канализационных стоков, очистку и уборку объектов недвижимости (котельных, водозаборов, очистных сооружений, насосных станций, водопроводов, линий электропередач, трансформаторных подстанций, газопроводов, линий связи, телефонных станций, канализаций, стоянок, гаражей и мастерских для обслуживания уборочной и аварийной техники, сооружений, необходимых для сбора и плавки снега)</p> <p>Предельные (минимальные и (или) максимальные) размеры земельного участка:  Размеры земельных участков для котельных, работающих на твёрдом топливе — 0,7-4,3 га в зависимости от мощности.  Размеры земельных участков для котельных, работающих на газовом топливе, — 0,3-3,5 га в зависимости от мощности.  Размеры земельных участков для жилищно-эксплуатационных организаций:  • на микрорайон — 0,3 га (1 объект на 20 тыс. жителей);  Диспетчерский пункт (из расчета 1 объект на 5 км городских коллекторов), площадью в 120 м<sup>2</sup> (0,04-0,05 га).  Ремонтно-производственная база (из расчета 1 объект на каждые 100 км городских коллекторов), площадью в 1500 м<sup>2</sup> (1,0 га на объект).  Производственное помещение для обслуживания внутриквартирных коллекторов (из расчета 1 объект на каждый административный округ), площадью в 500-700 м<sup>2</sup> (0,25-0,3 га).</p>						
Условно разрешенные виды разрешенного использования земельных участков и объектов капитального строительства						
Религиозное использование	3.7	Определяются по основному виду использования земельных участков и объектов капитального строительства	Определяются по основному виду использования земельных участков и объектов капитального строительства	3 этажа	Определяется по основному виду использования земельных участков и объектов	-
Размещение зданий и сооружений религиозного использования. Содержание данного вида разрешенного использования включает в себя содержание видов разрешенного использования с кодами 3.7.1 - 3.7.2						



### 3. ЗОНЫ С ОСОБЫМИ УСЛОВИЯМИ ИСПОЛЬЗОВАНИЯ ТЕРРИТОРИИ

Планировочным ограничением развития территории является наличие зон с особыми условиями использования территории. В соответствии с действующим законодательством к зонам с особыми условиями использования территории относятся — охранные, санитарно-защитные зоны, зоны охраны объектов культурного наследия (памятников истории и культуры) народов Российской Федерации, водоохранные зоны, зоны затопления, подтопления, зоны санитарной охраны источников питьевого и хозяйственно-бытового водоснабжения, зоны охраняемых объектов, иные зоны.

Проектируемая территория частично находится в зонах с особыми условиями использования:

- Зона с особыми условиями использования территории: «Охранная зона ВЛ-0,4кВ от ТП-21, ВЛ-0,4кВ от ТП-30» с учетным номером 59:18-6.425;

- Зона с особыми условиями использования территории: «Публичный сервитут в целях размещения ВЛ-0,4кВ от ТП-10021, входящей в состав электросетевого комплекса «Полазна» с учетным номером 59:18-6.1303;

Объекты культурного наследия в границах проектируемой территории отсутствуют.

#### **Охранные зоны.**

Охранная зона – территория с особыми условиями использования, которая устанавливается в порядке, определенном Правительством Российской Федерации, вокруг объектов инженерной, транспортной и иных инфраструктур в целях обеспечения охраны окружающей природной среды, нормальных условий эксплуатации таких объектов и исключения возможности их повреждения.

#### *Охранные зоны электрических сетей*

Размеры охранных зон электрических сетей устанавливаются постановлением Правительства Российской Федерации от 24.01.2009 №160 «О порядке установления охранных зон объектов электросетевого хозяйства и особых условиях использования земельных участков, расположенных в границах таких зон»

Охранные зоны линий электропередач - это земельные участки вдоль воздушных линий электропередачи, ограниченные линиями, отстоящими от крайних проводов на расстоянии:

- 2 метра для ВЛ до 1 кВ;
- 10 метров для ВЛ до 20 кВ;
- 15 метров для ВЛ 35 кВ;
- 20 метров для ВЛ 110 кВ;
- 25 метров для ВЛ 150, 220 кВ;
- 30 метров для ВЛ 330, 500, 400 кВ;
- 40 метров для ВЛ 750 кВ.

В охранной зоне ЛЭП ( ВЛ) запрещается:



- Производить строительство, капитальный ремонт, снос любых зданий и сооружений.

- Осуществлять всякого рода горные, взрывные, мелиоративные работы, производить посадку деревьев, полив сельскохозяйственных культур.

- Размещать автозаправочные станции.

- Загромождать подъезды и подходы к опорам ВЛ.

- Устраивать свалки снега, мусора и грунта.

- Складевать корма, удобрения, солому, разводить огонь.

- Устраивать спортивные площадки, стадионы, остановки транспорта, проводить любые мероприятия, связанные с большим скоплением людей.

- Проведение необходимых мероприятий в охранной зоне ЛЭП может выполняться только при получении письменного разрешения на производство работ от предприятия (организации), в ведении которых находятся эти сети.

#### *Охранные зоны линий и сооружений связи*

Размеры охранных зон линий и сооружений связи устанавливаются согласно правилам охраны линий и сооружений связи Российской Федерации, утвержденным постановлением Правительства Российской Федерации от 09.06.1995. № 578. Охранные зоны выделяются в виде участка земли, ограниченных линиями на расстоянии 2 м (3м).

В охранных зонах линий связи запрещается:

- Осуществлять всякого рода строительные, монтажные и взрывные работы, планировку грунта землеройными механизмами (за исключением зон песчаных барханов) и земляные работы (за исключением вспашки на глубину не более 0,3 метра);

- Производить геолого-съёмочные, поисковые, геодезические и другие изыскательские работы, которые связаны с бурением скважин, шурфованием, взятием проб грунта, осуществлением взрывных работ;

- Производить посадку деревьев, располагать полевые станы, содержать скот, складировать материалы, корма и удобрения, жечь костры, устраивать стрельбища;

- Устраивать проезды и стоянки автотранспорта, тракторов и механизмов, провозить негабаритные грузы под проводами воздушных линий связи и линий радиодиффузии, строить каналы (арьки), устраивать заграждения и другие препятствия;

- Устраивать причалы для стоянки судов, барж и плавучих кранов, производить погрузочно-разгрузочные, подводно-технические, дноуглубительные и землечерпательные работы, выделять рыбопромысловые участки, производить добычу рыбы, других водных животных, а также водных растений придонными орудиями лова, устраивать водопой, производить колку и заготовку льда. Судам и другим плавучим средствам запрещается бросать якоря, проходить с отданными якорями, цепями, лотами, волокушами и тралями;

- Производить строительство и реконструкцию линий электропередач, радиостанций и других объектов, излучающих электромагнитную энергию и оказывающих опасное воздействие на линии связи и линии радиодиффузии;

- Производить защиту подземных коммуникаций от коррозии без учета проходящих подземных кабельных линий связи.

#### *Охранная зона газораспределительной сети*

Охранная зона газораспределительной сети устанавливается на основании постановления Правительства Российской Федерации от 20.11.2000 №878 «Правила охраны газораспределительных сетей»

Для предупреждения повреждений или нарушения условий нормальной эксплуатации газораспределительной сети (ГРС) на земельные участки, входящие в охранные зоны сетей, налагаются ограничения (обременения).

В соответствии с этими обременениями на участках запрещено:

- Строить объекты жилищно-гражданского и производственного назначения.
- Сносить и реконструировать мосты, коллекторы, автомобильные и железные дороги с расположенными на них газораспределительными сетями без предварительного выноса этих газопроводов по согласованию с эксплуатационными организациями.
- Разрушать берегоукрепительные сооружения, водопропускные устройства, земляные и иные сооружения, предохраняющие газораспределительные сети от разрушений.
- Перемещать, повреждать, засыпать и уничтожать опознавательные знаки, контрольно-измерительные пункты и другие устройства ГРС.
- Устраивать свалки и склады, разливать растворы кислот, щелочей и других химически активных веществ.
- Огораживать и перегораживать охранные зоны, препятствовать доступу персонала эксплуатационных организаций к ГРС для поведения обслуживания и устранения повреждений.
- Разводить огонь и размещать источники огня.
- Рыть погреба, копать и обрабатывать почву сельскохозяйственными и мелиоративными орудиями и механизмами на глубину более 0.3 метра.
- Открывать калитки и двери газорегуляторных пунктов, станций катодной и дренажной защиты, люки подземных колодцев, включать или отключать электроснабжение средств связи, освещения и систем телемеханики.
- Набрасывать, приставлять и привязывать к опорам и надземным газопроводам, ограждениям и зданиям ГРС посторонние предметы, лестницы. Влезать на них.
- Самовольно подключаться к ГРС.

Другие виды работ (лесохозяйственные, сельскохозяйственные), не попадающие под перечень ограничений, приведённый выше, и не связанные с нарушением земельного горизонта и обработкой почвы на глубину более 0.3 метра, проводятся собственниками, владельцами, пользователями земельных участков в охранный зоне ГРС только при условии письменного уведомления эксплуатационной организации.

Уведомление подаётся не менее чем за 3 рабочих дня до начала работ.

Таблица 3 - Основания для установления сервитутов и обременений

№ п/п	Наименование документа	Название зоны с особыми условиями использования территории	Размер, м
1	2	3	4
1	Водный кодекс РФ	Водоохранная зона рек Прибрежная защитная полоса	100 50
2	Постановление Правительства Российской Федерации от 24.01.2009 №160 «О порядке установления охранных зон объектов электросетевого хозяйства и особых условиях использования земельных участков, расположенных в границах таких зон»	Охранная зона	для ЛЭП до 1 кВ 2 (для линий с самонесущими или изолированными проводами, проложенных по стенам зданий, конструкциям и т.д., охранная зона определяется в соответствии с установленными нормативными правовыми актами минимальными допустимыми расстояниями от таких линий); для ЛЭП 1 – 20 кВ 10 (5 – для линий с самонесущими или изолированными проводами, размещенных в границах населенных пунктов);
3	Постановление правительства Российской Федерации от 9.06.1995 №578 «Об	Охранная зона кабеля связи утверждения правил охраны линий и сооружений связи в Российской Федерации»	2
4	Постановление Правительства Российской Федерации от 20.11.2000 №878 «Правила охраны газораспределительных сетей»	Охранная зона газораспределительной сети	3 (от газопровода со стороны провода) 2 (с противоположной стороны)



#### 4 ОСНОВНЫЕ ТЕХНИКО-ЭКОНОМИЧЕСКИЕ ПОКАЗАТЕЛИ ПРОЕКТА МЕЖЕВАНИЯ

№ п/п	Наименование показателей	Ед. изм.	Количество
1	Территория в границах проектирования, всего	га	30,26
2	Территории (земельные участки) подлежащие межеванию, в т.ч.	шт	228
2.1	Уточняемые земельные участки, в т.ч.	га	1,30
		шт	38
	в т.ч. уточнение земельного участка путем исправления реестровой ошибки	шт	60
2.2	Образуемые земельные участки	га	0,45
		шт	21
	в т.ч. земельные участки (территории общего пользования)	шт	0



## **ПРИЛОЖЕНИЕ**



## Экспликация земельных участков фактического землепользования

№п/п	Кадастровый номер земельного участка	Адрес земельного участка	Вид права на земельный участок	Вид разрешенного использования	Площадь по документу (кв.м.)	Примечание
1	59:18:0180101:2	Пермский край, город Добрянка, поселок Талица, снт Дружба, уч 2	Общая долевая собственность	Для садоводства	752 +/-10	уточненный
2	59:18:0180101:3	Пермский край, Добрянский район, г Добрянка	Собственность	Для садоводства	1019	декларированный
3	59:18:0180101:4	Пермский край, г Добрянка, п Талица, снт Дружба, уч 4	Собственность	Для садоводства	1132 +/-12	уточненный
4	59:18:0180101:5	Пермский край, г Добрянка, п Талица, снт Дружба, уч 5	Собственность	Для садоводства	1060 +/-11	уточненный
5	59:18:0180101:6	Пермский край, г Дружба, п Талица, снт Дружба, уч 6	Собственность	Для садоводства	660 +/-9	уточненный
6	59:18:0180101:7	Пермский край, г Дружба, п Талица, снт Дружба, уч 7	Собственность	Для садоводства	753 +/-10	уточненный

48

№п/п	Кадастровый номер земельного участка	Адрес земельного участка	Вид права на земельный участок	Вид разрешенного использования	Площадь по документу (кв.м.)	Примечание
7	59:18:0180101:9	Пермский край, Добрянский район, г Добрянка	Общая долевая собственность	Для садоводства	600	декларированный
8	59:18:0180101:10	Пермский край, г Дружба, п Талица, снт Дружба, уч 10	Собственность	Для садоводства	752 +/-10	уточненный
9	59:18:0180101:11	Пермский край, г Дружба, п Талица, снт Дружба, уч 11	Собственность	Для ведения садоводства	760 +/-10	уточненный
10	59:18:0180101:13	618720, Пермский край, г Добрянка, п Талица, снт Дружба, уч 13	Собственность	Для садоводства	1661 +/-8	уточненный
11	59:18:0180101:15	Пермский край, г Дружба, п Талица, снт Дружба, уч 15	Собственность	Для садоводства	1126 +/-7	уточненный
12	59:18:0180101:16	Пермский край, г Добрянка, п Талица, снт Дружба, уч 16	Собственность	Для садоводства	724 +/-5	уточненный

49



№п/п	Кадастровый номер земельного участка	Адрес земельного участка	Вид права на земельный участок	Вид разрешенного использования	Площадь по документу (кв.м.)	Примечание
13	59:18:0180101:17	Пермский край, г Дружба, п Талица, снт Дружба, уч 17	Собственность	индивидуальные жилые дома с приусадебными участками	1028 +/-8	уточненный
14	59:18:0180101:18	Пермский край, г Дружба, п Талица, снт Дружба, уч 18	Сведения отсутствуют	Для садоводства	600	декларированный
15	59:18:0180101:19	Пермский край, г Дружба, п Талица, снт Дружба, уч 19	Собственность	Для садоводства	1116	уточненный
16	59:18:0180101:20	Пермский край, г Дружба, п Талица, снт Дружба, уч 20	Собственность	Для садоводства	760	декларированный
17	59:18:0180101:21	Пермский край, г Дружба, п Талица, снт Дружба, уч 21	Общая долевая собственность	Для садоводства	700 +/-9	уточненный
18	59:18:0180101:22	Пермский край, г Дружба, п Талица, снт Дружба, уч 22а	Собственность	Для садоводства	792	декларированный

50

№п/п	Кадастровый номер земельного участка	Адрес земельного участка	Вид права на земельный участок	Вид разрешенного использования	Площадь по документу (кв.м.)	Примечание
19	59:18:0180101:23	Пермский край, г Дружба, п Талица, снт Дружба, уч 12	Собственность	Для садоводства	659 +/-9	уточненный
20	59:18:0180101:24	Пермский край, г Дружба, п Талица, снт Дружба, уч 24	Сведения отсутствуют	Для садоводства	765	декларированный
21	59:18:0180101:25	Пермский край, г Дружба, п Талица, снт Дружба, уч 25	Собственность	Для садоводства	900 +/-10	уточненный
22	59:18:0180101:26	Пермский край, г Дружба, п Талица, снт Дружба, уч 26	Собственность	Для садоводства	1279 +/-12	уточненный
23	59:18:0180101:27	Пермский край, г Дружба, п Талица, снт Дружба, уч 27	Сведения отсутствуют	Для садоводства	848 +/-10	уточненный
24	59:18:0180101:29	Пермский край, г Дружба, п Талица, снт Дружба, уч 29	Собственность	Для садоводства	842	декларированный

51



№п/п	Кадастровый номер земельного участка	Адрес земельного участка	Вид права на земельный участок	Вид разрешенного использования	Площадь по документу (кв.м.)	Примечание
25	59:18:0180101:30	Пермский край, город Добрянка, поселок Талица, снт Дружба, уч 30	Собственность	Для садоводства	747 +/-10	уточненный
26	59:18:0180101:31	Пермский край, г Дружба, п Талица, снт Дружба, уч 31	Собственность	Для садоводства	990 +/-11	уточненный
27	59:18:0180101:32	Пермский край, г Дружба, п Талица, снт Дружба, уч 32	Собственность	Для садоводства	578 +/-8	уточненный
28	59:18:0180101:33	Пермский край, г Дружба, п Талица, снт Дружба, уч 33	Собственность	Для садоводства	678 +/-9	уточненный
29	59:18:0180101:34	Пермский край, город Добрянка, поселок Талица, снт Дружба, уч 34	Собственность	Для садоводства	693 +/-10	уточненный
30	59:18:0180101:35	Пермский край, город Добрянка, поселок Талица, снт Дружба, уч 35	Собственность	Для садоводства	829 +/-10	уточненный

52

№п/п	Кадастровый номер земельного участка	Адрес земельного участка	Вид права на земельный участок	Вид разрешенного использования	Площадь по документу (кв.м.)	Примечание
31	59:18:0180101:36	Пермский край, г Добрянка, п Талица, снт Дружба, уч 36	Собственность	Для садоводства	718 +/-10	уточненный
32	59:18:0180101:37	Пермский край, город Добрянка, поселок Талица, снт Дружба, уч 37	Собственность	Для садоводства	1177 +/-12	уточненный
33	59:18:0180101:38	Пермский край, г Дружба, п Талица, снт Дружба, уч 38	Собственность	Для садоводства	881	декларированный
34	59:18:0180101:39	Пермский край, г Дружба, п Талица, снт Дружба, уч 39	Собственность	Для ведения садоводства	1396 +/-14	уточненный
35	59:18:0180101:40	Пермский край, город Добрянка, поселок Талица, снт Дружба, уч 40	Сведения отсутствуют	Для садоводства	1296	декларированный
36	59:18:0180101:41	618740, Пермский край, г Добрянка, п Талица, снт Дружба, уч 41	Собственность	Для садоводства	1151 +/-12	уточненный

53





№п/п	Кадастровый номер земельного участка	Адрес земельного участка	Вид права на земельный участок	Вид разрешенного использования	Площадь по документу (кв.м.)	Примечание
37	59:18:0180101:42	Пермский край, город Добрянка, поселок Талица, снт СТ Дружба, уч 42	Собственность	Для садоводства	800 +/-10	уточненный
38	59:18:0180101:44	Пермский край, г Дружба, п Талица, снт Дружба, уч 44	Собственность	Для садоводства	704	уточненный
39	59:18:0180101:45	Пермский край, г Дружба, п Талица, снт Дружба, уч 45	Собственность	Для садоводства	1393 +/-13	уточненный
40	59:18:0180101:46	Пермский край, г Дружба, п Талица, снт Дружба, уч 46	Сведения отсутствуют	Для ведения садоводства	1071 +/-11.45	уточненный
41	59:18:0180101:47	618720, Пермский край, г Добрянка, п Талица, снт Дружба, уч 47	Собственность	Для садоводства	767 +/-10	уточненный
42	59:18:3750510:48	Пермский край, Добрянский р-н, с/п Дивинское, п Талица, уч 48	Собственность	Для садоводства	455 +/-7	уточненный

54

№п/п	Кадастровый номер земельного участка	Адрес земельного участка	Вид права на земельный участок	Вид разрешенного использования	Площадь по документу (кв.м.)	Примечание
43	59:18:0180101:49	Пермский край, г Дружба, п Талица, снт Дружба, уч 49	Собственность	Для садоводства	645	декларированный
44	59:18:0180101:50	Пермский край, Добрянский район, п Талица	Сведения отсутствуют	Для садоводства	645	декларированный
45	59:18:3750510:51	Пермский край, г Добрянка, п Талица, снт Горный-1, уч 51	Собственность	Для садоводства	510 +/-8	уточненный
46	59:18:0180101:52	Пермский край, г Дружба, п Талица, снт Дружба, уч 52	Сведения отсутствуют	Для садоводства	420	декларированный
47	59:18:0180101:53	Пермский край, г Дружба, п Талица, снт Дружба, уч 53	Собственность	Для садоводства	1500 +/-0	уточненный
48	59:18:0180101:54	Пермский край, город Добрянка, поселок Талица, снт Дружба, уч 54	Собственность	Для садоводства	790 +/-10	уточненный

55



№п/п	Кадастровый номер земельного участка	Адрес земельного участка	Вид права на земельный участок	Вид разрешенного использования	Площадь по документу (кв.м.)	Примечание
49	59:18:0180101:55	Пермский край, г Добрянка, п Талица, снт Дружба, уч 55	Собственность	Для садоводства	809 +/-6	уточненный
50	59:18:0180101:56	Пермский край, г Дружба, п Талица, снт Дружба, уч 58а	Сведения отсутствуют	Для садоводства	1141	декларированный
51	59:18:0180101:57	Пермский край, г Дружба, п Талица, снт Дружба, уч 57	Собственность	Для садоводства	1600	уточненный
52	59:18:0180101:58	Пермский край, г Дружба, п Талица, снт Дружба, уч 58	Общая долевая собственность	Для садоводства	862	уточненный
53	59:18:0180101:59	Пермский край, г Дружба, п Талица, снт Дружба, уч 59	Собственность	Для садоводства	1300	уточненный
54	59:18:3750510:50	Пермский край, г Добрянка, п Талица, снт Горный-1, уч 50	Сведения отсутствуют	Для садоводства	536 +/-8	уточненный

56

№п/п	Кадастровый номер земельного участка	Адрес земельного участка	Вид права на земельный участок	Вид разрешенного использования	Площадь по документу (кв.м.)	Примечание
55	59:18:3750510:55	Пермский край, г Добрянка, п Талица, снт Горный-1, уч 55	Собственность	Для садоводства	736 +/-10	уточненный
56	59:18:3750510:56	Пермский край, Добрянский район, Дивьяинское с/п, п. Талица, с/т Горный-1, участок № 56	Сведения отсутствуют	Для садоводства	515 кв. м	уточненный
57	59:18:3750510:57	Пермский край, г. Добрянка, п. Талица, Дивьяинское с/п, с/т "Горный-1", участок № 57	Сведения отсутствуют	Для садоводства	385 кв. м	уточненный
58	59:18:3750510:58	край Пермский, г. Добрянка, в р-не д.Талица с/т "Горный-1", участок №58	Сведения отсутствуют	Для ведения садоводства	550	уточненный
59	59:18:3750510:61	Пермский край, г Добрянка, п Талица, снт Горный-1, уч 61	Собственность	Для садоводства	893 +/-7	уточненный

57



№п/п	Кадастровый номер земельного участка	Адрес земельного участка	Вид права на земельный участок	Вид разрешенного использования	Площадь по документу (кв.м.)	Примечание
60	59:18:0180101:60	618720, Пермский край, г Добрянка, п Талица, снт Дружба, уч 60	Собственность	Для садоводства	1500	уточненный
61	59:18:0180101:61	Пермский край, г Дружба, п Талица, снт Дружба, уч 61	Собственность	Для ведения садоводства	1010	уточненный
62	59:18:0180101:62	Пермский край, г Дружба, п Талица, снт Дружба, уч 62	Общая долевая собственность	Для ведения садоводства	993	уточненный
63	59:18:3750510:63	Пермский край, г Добрянка, п Талица, снт Горный-1, уч 63	Собственность	Для ведения садоводства	700 +/-6	уточненный
64	59:18:3750510:64	Пермский край, город Добрянка, поселок Талица, снт Горный-1, уч 64	Собственность	Для садоводства	816 +/-7	уточненный
65	59:18:0180101:66	Пермский край, г Добрянка, п Талица, снт Дружба, уч 66	Собственность	Для садоводства	960 +/-6	уточненный

58

№п/п	Кадастровый номер земельного участка	Адрес земельного участка	Вид права на земельный участок	Вид разрешенного использования	Площадь по документу (кв.м.)	Примечание
66	59:18:0180101:67	Пермский край, г Дружба, п Талица, снт Дружба, уч 67	Собственность	Для садоводства	900 +/-28.16	уточненный
67	59:18:0180101:68	Пермский край, г Дружба, п Талица, снт Дружба, уч 68	Собственность	Для садоводства	883 +/-9	уточненный
68	59:18:0180101:69	Пермский край, г Дружба, п Талица, снт Дружба, уч 83	Собственность	Для садоводства	700	уточненный
69	59:18:0180101:70	Пермский край, г Дружба, п Талица, снт Дружба, уч 70	Собственность	Для садоводства	1020 +/-1	уточненный
70	59:18:0180101:71	Пермский край, Добрянский р-н, с/п Дивинское, п Талица	Собственность	Для садоводства	1481 +/-8	уточненный
71	59:18:0180101:72	618720, Пермский край, г Добрянка, п Талица, снт Дружба, уч 92	Собственность	Для садоводства	766 +/-10	уточненный

59



№п/п	Кадастровый номер земельного участка	Адрес земельного участка	Вид права на земельный участок	Вид разрешенного использования	Площадь по документу (кв.м.)	Примечание
72	59:18:0180101:73	Пермский край, г Дружба, п Талица, снт Дружба, уч 73	Сведения отсутствуют	Для садоводства	1072 +/-5	уточненный
73	59:18:0180101:74	Пермский край, город Добрянка, поселок Талица, снт Дружба, уч 74	Общая долевая собственность	Для садоводства	1714 +/-9	уточненный
74	59:18:0180101:75	Пермский край, г Добрянка, п Талица, снт Дружба, уч 34	Собственность	Для садоводства	715 +/-5	уточненный
75	59:18:0180101:76	Пермский край, г Дружба, п Талица, снт Дружба, уч 76	Общая долевая собственность	Для садоводства	913 +/-6	уточненный
76	59:18:0180101:77	Пермский край, г Дружба, п Талица, снт Дружба, уч 77	Собственность	Для садоводства	777 +/-5	уточненный
77	59:18:0180101:79	Пермский край, город Добрянка, поселок Талица, снт Дружба, уч 79	Собственность	Для садоводства	600 +/-5	уточненный

60

№п/п	Кадастровый номер земельного участка	Адрес земельного участка	Вид права на земельный участок	Вид разрешенного использования	Площадь по документу (кв.м.)	Примечание
78	59:18:0180101:80	Пермский край, город Добрянка, поселок Талица, снт Дружба, уч 80	Собственность	Индивидуальные жилые дома	963 +/-6	уточненный
79	59:18:0180101:81	618720, Пермский край, г Добрянка, п Талица, снт Дружба, уч 81	Собственность	Для ведения садоводства	1225 +/-12	уточненный
80	59:18:0180101:82	Пермский край, г Дружба, п Талица, снт Дружба, уч 82	Собственность	Для строения садового домика	880 +/-10	уточненный
81	59:18:0180101:83	Пермский край, г Дружба, п Талица, снт Дружба, уч 83	Собственность	Для садоводства	799	уточненный
82	59:18:0180101:84	Пермский край, г Дружба, п Талица, снт Дружба, уч 84	Собственность	Для строительства садового домика	950	декларированный
83	59:18:0180101:85	Пермский край, г Дружба, п Талица, снт Дружба, уч 85	Общая совместная собственность	Для садоводства	1200 +/-0	уточненный

61



№п/п	Кадастровый номер земельного участка	Адрес земельного участка	Вид права на земельный участок	Вид разрешенного использования	Площадь по документу (кв.м.)	Примечание
84	59:18:0180101:86	Пермский край, г Дружба, п Талица, снт Дружба, уч 39а	Собственность	Для садоводства	1000	декларированный
85	59:18:0180101:87	Пермский край, г Дружба, п Талица, снт Дружба, уч 87	Собственность	Для садоводства	619	декларированный
86	59:18:0180101:88	Пермский край, г Дружба, п Талица, снт Дружба, уч 88	Собственность	Для садоводства	619	декларированный
87	59:18:0180101:92	Пермский край, г Дружба, п Талица, снт Дружба, уч 92	Собственность	Для садоводства	1519	декларированный
88	59:18:0180101:93	Пермский край, г Дружба, п Талица, снт Дружба, уч 103	Собственность	Для садоводства	975	декларированный
89	59:18:0180101:94	Пермский край, г Дружба, п Талица, снт Дружба, уч 107а	Собственность	Для садоводства	660 +/-9	уточненный

62

№п/п	Кадастровый номер земельного участка	Адрес земельного участка	Вид права на земельный участок	Вид разрешенного использования	Площадь по документу (кв.м.)	Примечание
90	59:18:0180101:96	Пермский край, г Дружба, п Талица, снт Дружба, уч 123а	Собственность	Для садоводства	752 +/-5.6	уточненный
91	59:18:0180101:97	Пермский край, г Дружба, п Талица, снт Дружба, уч 134а	Собственность	Для садоводства	1295 +/-25.19	уточненный
92	59:18:0180101:98	Пермский край, г Дружба, п Талица, снт Дружба, уч 98	Собственность	Для садоводства	676 +/-5	уточненный 0.1
93	59:18:0180101:99	Пермский край, Город Добрянка, Поселок Талица	Собственность	Для садоводства	829 +/-6	уточненный
94	59:18:0180101:100	Пермский край, г Дружба, п Талица, снт Дружба, уч 100	Собственность	Для садоводства	559 +/-5	уточненный 0.1
95	59:18:0180101:101	Пермский край, г Дружба, п Талица, снт Дружба, уч 101	Собственность	Для ведения садоводства	754 +/-6	уточненный

63



№п/п	Кадастровый номер земельного участка	Адрес земельного участка	Вид права на земельный участок	Вид разрешенного использования	Площадь по документу (кв.м.)	Примечание
96	59:18:0180101:102	Пермский край, город Добрянка, поселок Талица, снт Дружба-1, уч 102	Собственность	Для садоводства	690 +/-5	уточненный
97	59:18:0180101:103	Пермский край, г Дружба, п Талица, снт Дружба, уч 103а	Общая совместная собственность	Для ведения садоводства	1350	уточненный 0.1
98	59:18:0180101:104	Пермский край, г Дружба, п Талица, снт Дружба, уч 104	Общая долевая собственность	Для садоводства	600	декларированный
99	59:18:0180101:105	Пермский край, г Дружба, п Талица, снт Дружба, уч 105	Собственность	Для садоводства	1065 +/-8	уточненный 0.1
100	59:18:0180101:106	Пермский край, Добрянский р-н, п Талица	Собственность	Для строения садового домика	800	декларированный
101	59:18:0180101:107	Пермский край, г Дружба, п Талица, снт Дружба, уч 107	Сведения отсутствуют	Для садоводства	1000	декларированный

64

№п/п	Кадастровый номер земельного участка	Адрес земельного участка	Вид права на земельный участок	Вид разрешенного использования	Площадь по документу (кв.м.)	Примечание
102	59:18:0180101:110	Пермский край, г Дружба, п Талица, снт Дружба, уч 110	Собственность	Для садоводства	850	уточненный
103	59:18:0180101:111	Пермский край, г Дружба, п Талица, снт Дружба, уч 111	Собственность	Для садоводства	1147 +/-13.56	уточненный
104	59:18:0180101:112	618720, Пермский край, г Добрянка, п Талица, снт Дружба, уч 112	Собственность	Для садоводства	885 +/-10	уточненный
105	59:18:0180101:113	618720, Пермский край, г Добрянка, п Талица, снт Дружба, уч 113	Собственность	Для садоводства	944 +/-11	уточненный
106	59:18:0180101:115	Пермский край, г Дружба, п Талица, снт Дружба, уч 162а	Собственность	Для садоводства	1208 +/-8	уточненный
107	59:18:0180101:116	Пермский край, г Дружба, п Талица, снт Дружба, уч 116	Общая долевая собственность	Для ведения садоводства	1111 +/-12	уточненный

65



№п/п	Кадастровый номер земельного участка	Адрес земельного участка	Вид права на земельный участок	Вид разрешенного использования	Площадь по документу (кв.м.)	Примечание
108	59:18:0180101:117	Пермский край, г Дружба, п Талица, снт Дружба, уч 165/1	Сведения отсутствуют	Для садоводства	728	декларированный
109	59:18:0180101:118	Пермский край, г Дружба, п Талица, снт Дружба, уч 168	Собственность	Для садоводства	922	уточненный
110	59:18:0180101:120	Пермский край, г Дружба, п Талица, снт Дружба, уч 120а	Сведения отсутствуют	Для садоводства	620	декларированный
111	59:18:0180101:121	618720, Пермский край, г Добрянка, п Талица, с/т Дружба, участок 200	Собственность	Для садоводства	564 +/-8	уточненный
112	59:18:0180101:122	618720, Пермский край, г Добрянка, п Талица, с/т Дружба, участок 202	Собственность	индивидуальные жилые дома с приусадебными участками	1180 +/-12	уточненный
113	59:18:0180101:123	Пермский край, г Добрянка, п Талица, сад Дружба, уч 123	Собственность	Для индивидуального жилищного строительства	834 +/-5.85	уточненный

66

№п/п	Кадастровый номер земельного участка	Адрес земельного участка	Вид права на земельный участок	Вид разрешенного использования	Площадь по документу (кв.м.)	Примечание
114	59:18:0180101:124	Пермский край, г Дружба, п Талица, снт Дружба, уч 124	Сведения отсутствуют	Для садоводства	1523 +/-8	уточненный
115	59:18:0180101:125	Пермский край, Добрянский район, с/п Дивинское	Общая долевая собственность	Для садоводства	1140	декларированный
116	59:18:0180101:126	Пермский край, г Дружба, п Талица, снт Дружба, уч 126	Собственность	Для садоводства	1573 +/-9	уточненный
117	59:18:0180101:128	Пермский край, г Дружба, п Талица, снт Дружба, уч 128	Собственность	Для садоводства	757 +/-6	уточненный
118	59:18:0180101:129	Пермский край, г Дружба, п Талица, снт Дружба, уч 204	Сведения отсутствуют	Для садоводства	612	декларированный
119	59:18:0180101:130	Пермский край, г Дружба, п Талица, снт Дружба, уч 206	Сведения отсутствуют	Для садоводства	720	декларированный

67



№п/п	Кадастровый номер земельного участка	Адрес земельного участка	Вид права на земельный участок	Вид разрешенного использования	Площадь по документу (кв.м.)	Примечание
120	59:18:0180101:131	Пермский край, г Дружба, п Талица, снт Дружба, уч 131	Собственность	Для садоводства	697 +/-5	уточненный
121	59:18:0180101:132	Пермский край, г Дружба, п Талица, снт Дружба, уч 132	Собственность	Для коллективного дачного строительства	912 +/-11	уточненный
122	59:18:0180101:133	Пермский край, г Дружба, п Талица, снт Дружба, уч 133	Собственность	Для садоводства	820	уточненный, мт 0.3
123	59:18:0180101:134	Пермский край, г Дружба, п Талица, снт Дружба, уч 134	Собственность	Для садоводства	764 +/-11.54	уточненный
124	59:18:0180101:135	Пермский край, г Дружба, п Талица, снт Дружба, уч 135	Общая долевая собственность	Для садоводства	918 +/-8	уточненный
125	59:18:0180101:136	Пермский край, город Добрянка, поселок Талица, снт СТ Дружба, уч 136	Собственность	Для садоводства	1500 +/-14	уточненный

68

№п/п	Кадастровый номер земельного участка	Адрес земельного участка	Вид права на земельный участок	Вид разрешенного использования	Площадь по документу (кв.м.)	Примечание
126	59:18:0180101:137	Пермский край, г Дружба, п Талица, снт Дружба, уч 137а	Сведения отсутствуют	Для садоводства	700	декларированный
127	59:18:0180101:138	Пермский край, г Дружба, п Талица, снт Дружба, уч 138	Собственность	Для садоводства	950	декларированный
128	59:18:0180101:139	Пермский край, г Дружба, п Талица, снт Дружба, уч 139	Собственность	Для садоводства	1053	декларированный
129	59:18:0180101:140	Пермский край, г Дружба, п Талица, снт Дружба	Сведения отсутствуют	Для садоводства	720	декларированный
130	59:18:0180101:141	Пермский край, г Дружба, п Талица, снт Дружба, уч 141	Собственность	Для садоводства	1210	декларированный
131	59:18:0180101:142	Пермский край, г Дружба, п Талица, снт Дружба, уч 142	Собственность	индивидуальные жилые дома	903	уточненный

69





№п/п	Кадастровый номер земельного участка	Адрес земельного участка	Вид права на земельный участок	Вид разрешенного использования	Площадь по документу (кв.м.)	Примечание
132	59:18:0180101:143	Пермский край, г Добрянка, п Талица, снт Дружба, уч 143	Сведения отсутствуют	Для садоводства	1194 +/-12	уточненный
133	59:18:0180101:144	Пермский край, Добрянский Городской округ, Поселок Талица, Улица Лесная, Земельный участок 19	Собственность	Для дачного строительства	1422 +/-26	уточненный
134	59:18:0180101:145	Пермский край, г Дружба, п Талица, снт Дружба, уч 145	Собственность	Для садоводства	1500	уточненный
135	59:18:0180101:148	Пермский край, г Добрянка, п Талица, снт Дружба, уч 148	Собственность	Для садоводства	1344 +/-26	уточненный
136	59:18:0180101:150	618720, Пермский край, г Добрянка, п Талица, снт Дружба, уч 150	Собственность	Для садоводства	1091 +/-12	уточненный
137	59:18:0180101:151	Пермский край, г Добрянка, поселок Талица	Собственность	для индивидуального жилищного строительства	1466 +/-9	уточненный

70

№п/п	Кадастровый номер земельного участка	Адрес земельного участка	Вид права на земельный участок	Вид разрешенного использования	Площадь по документу (кв.м.)	Примечание
138	59:18:0180101:152	Пермский край, г Дружба, п Талица, снт Дружба, уч 152	Сведения отсутствуют	Для садоводства	1296	декларированный
139	59:18:0180101:153	Пермский край, г Дружба, п Талица, снт Дружба, уч 153	Собственность	Для садоводства	1407	уточненный
140	59:18:0180101:154	Пермский край, г Дружба, п Талица, снт Дружба, уч 154	Собственность	Для садоводства	1598	уточненный
141	59:18:0180101:155	618720, Пермский край, г Добрянка, п Талица, снт Дружба, уч 155	Собственность	Для садоводства	617 +/-9	уточненный
142	59:18:0180101:156	618720, Пермский край, г Добрянка, п Талица, снт Дружба, уч 156	Собственность	Для садоводства	973 +/-11	уточненный
143	59:18:0180101:157	Пермский край, г Дружба, п Талица, снт Дружба, уч 157	Собственность	Для садоводства	1041 +/-11	уточненный

71



№п/п	Кадастровый номер земельного участка	Адрес земельного участка	Вид права на земельный участок	Вид разрешенного использования	Площадь по документу (кв.м.)	Примечание
144	59:18:0180101:158	Пермский край, г Дружба, п Талица, снт Дружба, уч 158	Собственность	Для садоводства	1476	уточненный
145	59:18:0180101:160	618720, Пермский край, г Добрянка, п Талица, снт дружба, уч 160	Собственность	Для садоводства	1009 +/-8	уточненный
146	59:18:0180101:161	618720, Пермский край, г Добрянка, п Талица, ст Дружба	Собственность	индивидуальные жилые дома с приусадебными участками	995 +/-8	уточненный
147	59:18:0180101:162	618720, Пермский край, Добрянский р-н, г Добрянка, п Талица	Собственность	Для садоводства	793 +/-7	уточненный
148	59:18:0180101:163	Пермский край, г Добрянка	Собственность	для индивидуального жилищного строительства	1111	декларированный
149	59:18:0180101:164	Пермский край, г Дружба, п Талица, снт Дружба, уч 164	Собственность	Для садоводства	1750 +/-14	уточненный

72

№п/п	Кадастровый номер земельного участка	Адрес земельного участка	Вид права на земельный участок	Вид разрешенного использования	Площадь по документу (кв.м.)	Примечание
150	59:18:0180101:165	Пермский край, г Дружба, п Талица, снт Дружба, уч 165	Собственность	Для ведения садоводства	332	уточненный
151	59:18:0180101:166	Пермский край, г Дружба, п Талица, снт Дружба, уч 166	Общая долевая собственность	Для садоводства	1212	декларированный
152	59:18:0180101:167	Пермский край, г Дружба, п Талица, снт Дружба, уч 167	Собственность	Для ведения личного подсобного хозяйства	655	уточненный
153	59:18:0180101:168	Пермский край, г Добрянка, п Талица, сад "Дружба", уч 167а	Собственность	Для ведения садоводства	964 +/-6.28	уточненный
154	9:18:0180101:169	Пермский край, г Дружба, п Талица, снт Дружба, уч 169	Собственность	Для садоводства	1137 +/-13.51	уточненный
155	59:18:0180101:170	Пермский край, Город Добрянка, Поселок Талица, Садовое некоммерческое товарищество Дружба,	Собственность	Для садоводства	1068 +/-11	уточненный

73



№п/п	Кадастровый номер земельного участка	Адрес земельного участка	Вид права на земельный участок	Вид разрешенного использования	Площадь по документу (кв.м.)	Примечание
		Участок 170				
156	59:18:0180101:172	618720, Пермский край, г Добрянка, п Талица, снт Дружба, уч 172	Собственность	Индивидуальные жилые дома с приусадебными участками	829 +/-10	уточненный
157	59:18:0180101:173	Пермский край, город Добрянка, поселок Талица, снт Дружба, уч 173	Собственность	Для ведения садоводства	704 +/-9	уточненный
158	59:18:0180101:174	Пермский край, Город Добрянка, Поселок Талица, Улица Школьная	Общая совместная собственность	для индивидуального жилищного строительства	1139 +/-7	уточненный
159	59:18:0180101:175	Пермский край, Добрянский район, Дивинское с/п, п. Талица, с/т "Дружба", участок № 175	Сведения отсутствуют	Для садоводства	1 125 кв. м	уточненный
160	59:18:0180101:176	Пермский край, г Дружба, п Талица, снт Дружба, уч 176	Собственность	Для садоводства	1008	декларированный

74

№п/п	Кадастровый номер земельного участка	Адрес земельного участка	Вид права на земельный участок	Вид разрешенного использования	Площадь по документу (кв.м.)	Примечание
161	59:18:0180101:177	Пермский край, г Дружба, п Талица, снт Дружба, уч 177	Собственность	Для садоводства	1462	декларированный
162	59:18:0180101:178	Пермский край, г Дружба, п Талица, снт Дружба, уч 178	Собственность	Для садоводства	1860	декларированный, с графикой
163	59:18:0180101:179	Пермский край, г Дружба, п Талица, снт Дружба, уч 179	Общая долевая собственность	Для садоводства	1044 +/-11	уточненный
164	59:18:0180101:181	Пермский край, город Добрянка, поселок Талица, снт Дружба, уч 181	Собственность	Для садоводства	990 +/-6.35	уточненный
165	59:18:0180101:183	Пермский край, г Дружба, п Талица, снт Дружба, уч 183	Собственность	Для садоводства	926 +/-6	уточненный
166	59:18:0180101:184	Пермский край, г Дружба, п Талица, снт Дружба, уч 184	Собственность	Для садоводства	1037	уточненный

75



№п/п	Кадастровый номер земельного участка	Адрес земельного участка	Вид права на земельный участок	Вид разрешенного использования	Площадь по документу (кв.м.)	Примечание
167	59:18:0180101:185	Пермский край, г Дружба, п Талица, снт Дружба, уч 185	Собственность	Для садоводства	1602	уточненный
168	59:18:0180101:186	Пермский край, г Добрянка	Сведения отсутствуют	Для садоводства	1860	декларированный
169	59:18:0180101:187 (входит в единое землепользование 59:18:0180101:186)	Пермский край, г Добрянка	Сведения отсутствуют	—	1110	декларированный
170	59:18:0180101:188 (входит в единое землепользование 59:18:0180101:186)	Пермский край, г Добрянка	Сведения отсутствуют	—	750	декларированный
171	59:18:0180101:191	618720, Пермский край, г Добрянка, п Талица, снт Дружба, уч 191	Сведения отсутствуют	Для коллективного дачного строительства	900	декларированный
172	59:18:0180101:193	Пермский край, г Добрянка, п Талица, ул Первомайская, д 9	Собственность	Индивидуальные жилые дома	767 +/-10	уточненный

76

№п/п	Кадастровый номер земельного участка	Адрес земельного участка	Вид права на земельный участок	Вид разрешенного использования	Площадь по документу (кв.м.)	Примечание
173	59:18:0180101:194	Пермский край, город Добрянка, поселок Талица	Сведения отсутствуют	Для ведения личного подсобного хозяйства	1503 +/-7	уточненный
174	59:18:0180101:195	Пермский край, г Дружба, п Талица, снт Дружба, уч 195	Сведения отсутствуют	Для садоводства	900	декларированный
175	59:18:0180101:196	Пермский край, город Добрянка, поселок Талица	Собственность	Для садоводства	713 +/-9	уточненный
176	59:18:0180101:199	618720, Пермский край, г Добрянка, п Талица, с/т Дружба, участок 199	Собственность	Для садоводства	676 +/-9	уточненный
177	59:18:0180101:200	618720, Пермский край, Город Добрянка, Поселок Талица, Улица 8 Марта	Общая долевая собственность	для размещения индивидуального жилого дома	763 +/-0	уточненный
178	59:18:0180101:201 (входит в единое землепользование 59:18:0180101:61)	Пермский край, г Дружба, п Талица, снт Дружба, уч 61	Сведения отсутствуют	—	648	—

77



№п/п	Кадастровый номер земельного участка	Адрес земельного участка	Вид права на земельный участок	Вид разрешенного использования	Площадь по документу (кв.м.)	Примечание
179	59:18:0180101:202 (входит в единое землепользование 59:18:0180101:61)	Пермский край, г Дружба, п Талица, снт Дружба, уч 61	Сведения отсутствуют	—	332	—
180	59:18:0180101:203 (входит в единое землепользование 59:18:0180101:61)	Пермский край, г Дружба, п Талица, снт Дружба, уч 61	Сведения отсутствуют	—	30	—
181	59:18:0180101:204 (входит в единое землепользование 59:18:0180101:62)	Пермский край, г Дружба, п Талица, снт Дружба, уч 62	Сведения отсутствуют	—	447	—
182	59:18:0180101:205 (входит в единое землепользование 59:18:0180101:62)	Пермский край, г Дружба, п Талица, снт Дружба, уч 62	Сведения отсутствуют	—	271	—
183	59:18:0180101:207 (входит в единое землепользование 59:18:0180101:46)	Пермский край, г Дружба, п Талица, снт Дружба, уч 46	Сведения отсутствуют	—	1050 +/- 7.21	—
184	59:18:0180101:208 (входит в единое землепользование 59:18:0180101:46)	Пермский край, г Дружба, п Талица, снт Дружба, уч 46	Сведения отсутствуют	—	21 +/-0.92	—

78

№п/п	Кадастровый номер земельного участка	Адрес земельного участка	Вид права на земельный участок	Вид разрешенного использования	Площадь по документу (кв.м.)	Примечание
185	59:18:0180101:209	Пермский край, г Добрянка, п Талица	Собственность	Для садоводства	630	декларированный
186	59:18:0180101:210	Пермский край, г Дружба, п Талица, снт Дружба, уч 207	Собственность	Для ведения садоводства	861	уточненный
187	59:18:0180101:212	Пермский край, г Добрянка	Сведения отсутствуют	для индивидуального жилищного строительства	2164	декларированный
188	59:18:0180101:213	Пермский край, г Дружба, п Талица, снт Дружба	Собственность	для индивидуального жилищного строительства и личного подсобного хозяйства	1628 +/-28	уточненный
189	59:18:0180101:214	Пермский край, г Добрянка	Сведения отсутствуют	для индивидуального жилищного строительства	1763	декларированный

79



№п/п	Кадастровый номер земельного участка	Адрес земельного участка	Вид права на земельный участок	Вид разрешенного использования	Площадь по документу (кв.м.)	Примечание
190	59:18:0180101:215	Пермский край, Город Добрянка, Поселок Талица, Улица Октябрьская	Собственность	для индивидуального жилищного строительства	1574 +/-14	уточненный
191	59:18:0180101:216	618720, Пермский край, г Добрянка, п Талица	Собственность	для индивидуального жилищного строительства	2175 +/-5	уточненный
192	59:18:0180101:217	Пермский край, Добрянский Городской округ, Поселок Талица, Улица Горная, Земельный участок 13	Собственность	Индивидуальные жилые дома	1769 +/-15	уточненный
193	59:18:0180101:219	Пермский край, г Добрянка	Общая долевая собственность	Для строительства индивидуального жилого дома	1575	декларированный
194	59:18:0180101:220	Пермский край, г Добрянка	Сведения отсутствуют	Для садоводства	1456	декларированный
195	59:18:0180101:221	Пермский край, г Добрянка, поселок Талица	Общая долевая собственность	Для ведения личного подсобного хозяйства	1841 +/-5	уточненный

80

№п/п	Кадастровый номер земельного участка	Адрес земельного участка	Вид права на земельный участок	Вид разрешенного использования	Площадь по документу (кв.м.)	Примечание
196	59:18:0180101:222	Пермский край, г Добрянка, п Талица	Собственность	для индивидуального жилищного строительства и личного подсобного хозяйства	1500 +/-7.75	уточненный
197	59:18:0180101:224 (входит в единое землепользование 59:18:0180101:212)	Пермский край, г Добрянка	Сведения отсутствуют	—	1176	—
198	59:18:0180101:225 (входит в единое землепользование 59:18:0180101:212)	Пермский край, г Добрянка	Сведения отсутствуют	—	988	—
199	59:18:0180101:226	Пермский край, г Дружба, п Талица, снт Дружба	Сведения отсутствуют	Для садоводства	1200	декларированный
200	59:18:0180101:227	Пермский край, г Дружба, п Талица, снт Дружба	Собственность	Для садоводства	1470	декларированный

81



№п/п	Кадастровый номер земельного участка	Адрес земельного участка	Вид права на земельный участок	Вид разрешенного использования	Площадь по документу (кв.м.)	Примечание
201	59:18:0180101:229	Пермский край, Добрянский Городской округ, Поселок Талица, Улица Школьная, Земельный участок 26	Собственность	индивидуальные жилые дома с приусадебными участками	2202 +/-16	уточненный
202	59:18:0180101:230 (входит в единое землепользование 59:18:0180101:58)	Пермский край, г Дружба, п Талица, снт Дружба, уч 58	Сведения отсутствуют	—	837 +/-0	—
203	59:18:0180101:231 (входит в единое землепользование 59:18:0180101:58)	Пермский край, г Дружба, п Талица, снт Дружба, уч 58	Сведения отсутствуют	—	25 +/-0	—
204	59:18:0180101:232	Пермский край, Добрянский р-н, д Гор.Талица	Сведения отсутствуют	Для строительства садовых индивидуальных домиков	110361	декларированный
205	59:18:0180101:233 (входит в единое землепользование 59:18:0180101:107)	Пермский край, г Дружба, п Талица, снт Дружба, уч 107	Сведения отсутствуют	—	680	—
206	59:18:0180101:234 (входит в единое землепользование 59:18:0180101:107)	Пермский край, г Дружба, п Талица, снт Дружба, уч 107	Сведения отсутствуют	—	320	—

82

№п/п	Кадастровый номер земельного участка	Адрес земельного участка	Вид права на земельный участок	Вид разрешенного использования	Площадь по документу (кв.м.)	Примечание
207	59:18:0180101:235	Пермский край, город Добрянка, поселок Талица	Собственность	Для строительства индивидуального жилого дома	1650 +/-14	уточненный
208	59:18:0180101:237	Пермский край, г Добрянка, п Талица, снт Дружба-1, уч 85	Собственность	Для садоводства	1639 +/-28	уточненный
209	59:18:0180101:238	Пермский край, Добрянский р-н, д Талица, уч 149	Собственность	для коллективного дачного строительства	906 +/-10	уточненный
210	59:18:0180103:469	618720, Пермский край, г Добрянка, п Талица, ул Школьная	Собственность	Для стр-ва садового домика	880 +/-10	уточненный
211	59:18:0180101:919	618720, Пермский край, г Добрянка, п Талица, снт Дружба	Собственность	Для садоводства	301 +/-6	уточненный
212	59:18:0180101:920	618720, Пермский край, г Добрянка, п Талица, снт Дружба	Собственность	Для садоводства	959 +/-11	уточненный

83



№п/п	Кадастровый номер земельного участка	Адрес земельного участка	Вид права на земельный участок	Вид разрешенного использования	Площадь по документу (кв.м.)	Примечание
213	59:18:0180101:921	618720, Пермский край, г Добрянка, п Талица, снт Дружба	Собственность	Для садоводства	300 +/-6	уточненный
214	59:18:0180101:927	Пермский край, город Добрянка, поселок Талица	Собственность	Индивидуальные жилые дома	943 +/-11	уточненный
215	59:18:0180101:935	618720, Пермский край, Город Добрянка, Поселок Талица, Улица Школьная	Сведения отсутствуют	Индивидуальные жилые дома	1360 +/-13	уточненный
216	59:18:0180101:936	618720, Пермский край, г Добрянка, п Талица, сооружение 78	Сведения отсутствуют	Для коллективного дачного строительства	1039 +/-7	уточненный
217	59:18:0180101:949	Пермский край, Город Добрянка, Поселок Талица	Собственность	Для коллективного дачного строительства	705 +/-5	уточненный
218	59:18:0180101:957	618701, Пермский край, город Добрянка, поселок Талица, ул Школьная	Собственность	индивидуальные жилые дома с приусадебными участками	1748 +/-14	уточненный

84

№п/п	Кадастровый номер земельного участка	Адрес земельного участка	Вид права на земельный участок	Вид разрешенного использования	Площадь по документу (кв.м.)	Примечание
219	59:18:0180101:958	Пермский край, г Добрянка, поселок Талица	Собственность	Для строительства индивидуального жилого дома	1574 +/-14	уточненный
220	59:18:0180101:959	618720, Пермский край, город Добрянка, поселок Талица, снт Дружба, уч 182	Собственность	Для садоводства	834 +/-10	уточненный
221	9:18:0180101:960	618720, Пермский край, г Добрянка, п Талица, снт Дружба, уч 180	Собственность	Для садоводства	861 +/-10	уточненный
222	59:18:0180101:1072	Пермский край, г Добрянка, п Талица, снт Горный-1	Собственность	Для ведения садоводства, для садоводства	1132 +/-12	уточненный
223	59:18:0180101:1074	618719, Пермский край, Город Добрянка, Поселок Талица, Улица Октябрьская	Собственность	Индивидуальные жилые дома	1104 +/-7	уточненный
224	59:18:0180101:1075	Пермский край, Добрянский р-н, г Добрянка, п Талица	Собственность	Индивидуальные жилые дома	600 +/-9	уточненный

85





№п/п	Кадастровый номер земельного участка	Адрес земельного участка	Вид права на земельный участок	Вид разрешенного использования	Площадь по документу (кв.м.)	Примечание
225	59:18:0180101:1076	Пермский край, Добрянский р-н, г Добрянка, п Талица	Собственность	Индивидуальные жилые дома	1140 +/-12	уточненный
226	59:18:0180101:1079	618720, Пермский край, г Добрянка, п Талица, снт Дружба	Собственность	Индивидуальные жилые дома	1713 +/-8	уточненный
227	59:18:0180101:1082	618720, Пермский край, г Добрянка, п Талица	Собственность	Ведение садоводства	1029 +/-7	уточненный
228	59:18:0180101:1085	Пермский край, г Добрянка, п Талица, снт Дружба	Собственность	Для садоводства	819 +/-10	уточненный
229	59:18:0180101:1086	Пермский край, г Добрянка, п Талица, снт Дружба	Собственность	Для садоводства	855 +/-10	уточненный
230	59:18:0180101:1089	Пермский край, г Добрянка, п Талица	Собственность	для коллективного дачного строительства	1500	декларированный

86

№п/п	Кадастровый номер земельного участка	Адрес земельного участка	Вид права на земельный участок	Вид разрешенного использования	Площадь по документу (кв.м.)	Примечание
231	59:18:0180101:1092	Пермский край, г Добрянка, п Талица	Сведения отсутствуют	для коллективного дачного строительства	660	декларированный
232	59:18:3750510:47	Пермский край, г. Добрянка, д. Талица, Дивьянское с/п с/т "Горный-1" участок № 47	Собственность	Для садоводства	601 +/- 9	уточненный
233	59:18:3750510:48	Пермский край, Добрянский район, с/п Дивьянское, п. Талица, с/т "Горный-1" участок № 48	Собственность	Для садоводства	455 +/- 7	уточненный
234	59:18:0180101:64	Пермский край, Добрянский район, Дивьянское с/п, п. Талица, с/т "Дружба", участок 64	Собственность	Для садоводства	766	уточненный
235	59:18:0180101:63	Российская Федерация, Пермский край, г.о. Добрянский, п. Талица, ул. Первомайская, з/у 25	Общая совместная собственность	Индивидуальные жилые дома	684	уточненный

87



№п/п	Кадастровый номер земельного участка	Адрес земельного участка	Вид права на земельный участок	Вид разрешенного использования	Площадь по документу (кв.м.)	Примечание
236	59:18:0180101:65	Пермский край, г. Добрянка, Дивьянский с/с, п. Талица, с/т "Дружба", участок № 65	Собственность	Для садоводства	1014	уточненный
237	59:18:3750507:49	Пермский край, г. Добрянка, п. Талица, с/т "Горный-2", участок № 49	Собственность	Индивидуальные жилые дома	1160	уточненный
238	59:18:0000000:16658	Российская Федерация, Пермский край, г.о. Добрянский, п. Талица, снт "Горный-2"	Собственность	Для ведения садоводства	666	учтенный
239	59:18:3750510:47	Пермский край, г. Добрянка, д. Талица, Дивьянское с/п с/т "Горный-1" участок № 47	Собственность	Для садоводства	601	уточненный
240	59:18:3750510:52	Пермский край, г. Добрянка, Дивьянский с/с, д.Талица, с/т "Горный-1", участок № 52	Собственность	Для садоводства	700	уточненный

88

№п/п	Кадастровый номер земельного участка	Адрес земельного участка	Вид права на земельный участок	Вид разрешенного использования	Площадь по документу (кв.м.)	Примечание
241	59:18:3750510:57	Пермский край, г. Добрянка, п.Талица, Дивьянское с/п, с/т "Горный-1", участок № 57	Собственность	Для садоводства	385	уточненный
242	59:18:3750510:56	Пермский край, Добрянский район, Дивьянское с/п, п. Талица, с/т Горный-1, участок № 56	Собственность	Для садоводства	515	уточненный
243	59:18:3750510:60	Пермский край, г. Добрянка, д.Талица,Дивьянский с/с, с/т "Горный-1", участок № 60	Собственность	Для садоводства	527	уточненный
244	59:18:0180101:175	Пермский край, Добрянский район, Дивьянское с/п, п. Талица, с/т "Дружба", участок № 175	Собственность	Для садоводства	1125	уточненный
245	59:18:3750510:58	край Пермский, г. Добрянка, в р-не д.Талица с/т "Горный-1", участок №58	Собственность	Для ведения садоводства	550	уточненный

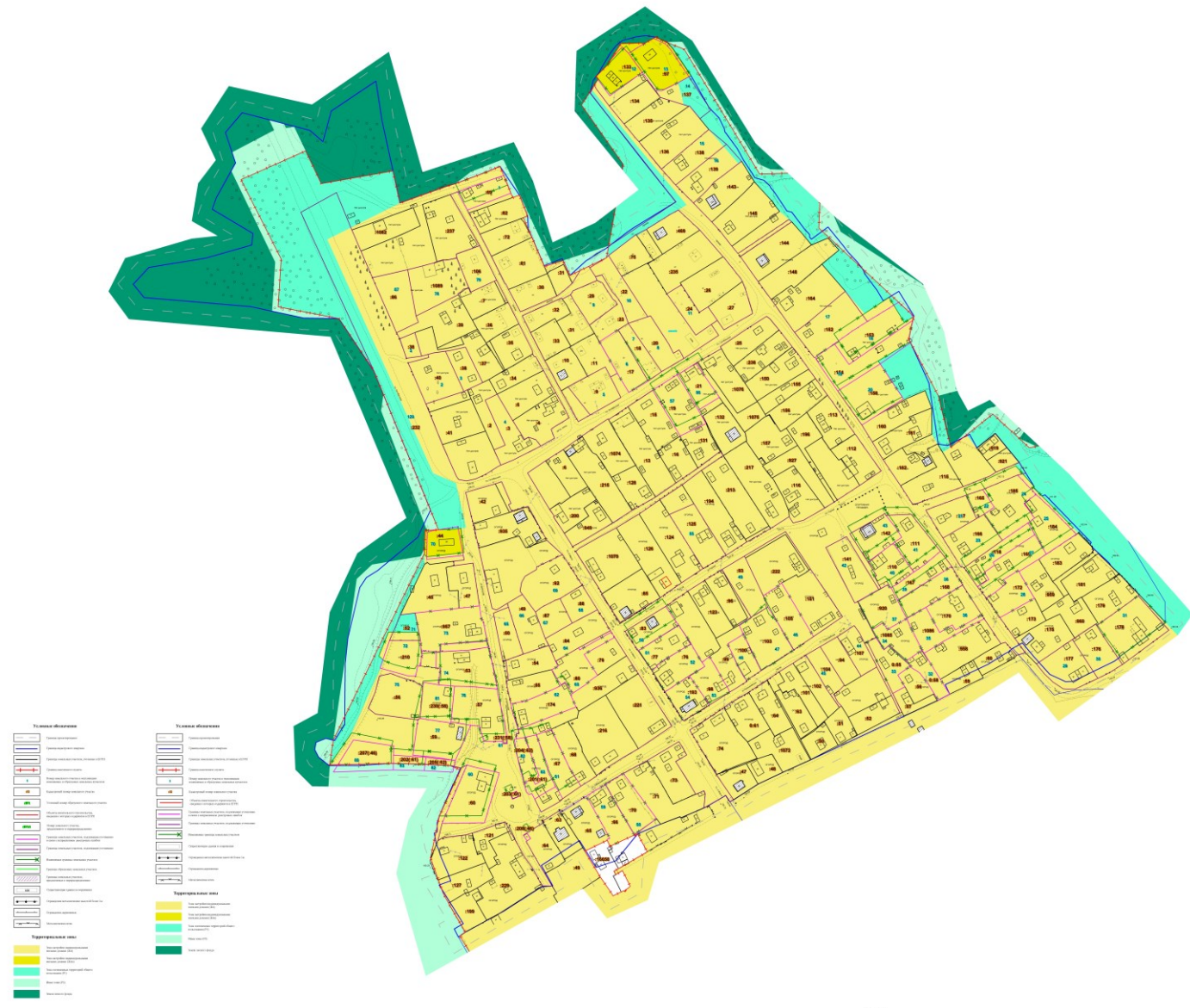
89



№п/п	Кадастровый номер земельного участка	Адрес земельного участка	Вид права на земельный участок	Вид разрешенного использования	Площадь по документу (кв.м.)	Примечание
246	59:18:3750510:59	Пермский край, Добрянский район, д. Талица, Дивьянское с/п, с/т "Горный-1", участок № 59	Собственность	Для садоводства	526	уточненный
247	59:18:0180101:127	Пермский край, г. Добрянка, Дивьянский с/с, п. Талица, с/т "Дружба", участок № 203	Собственность	индивидуальные жилые дома с приусадебными участками	813	уточненный



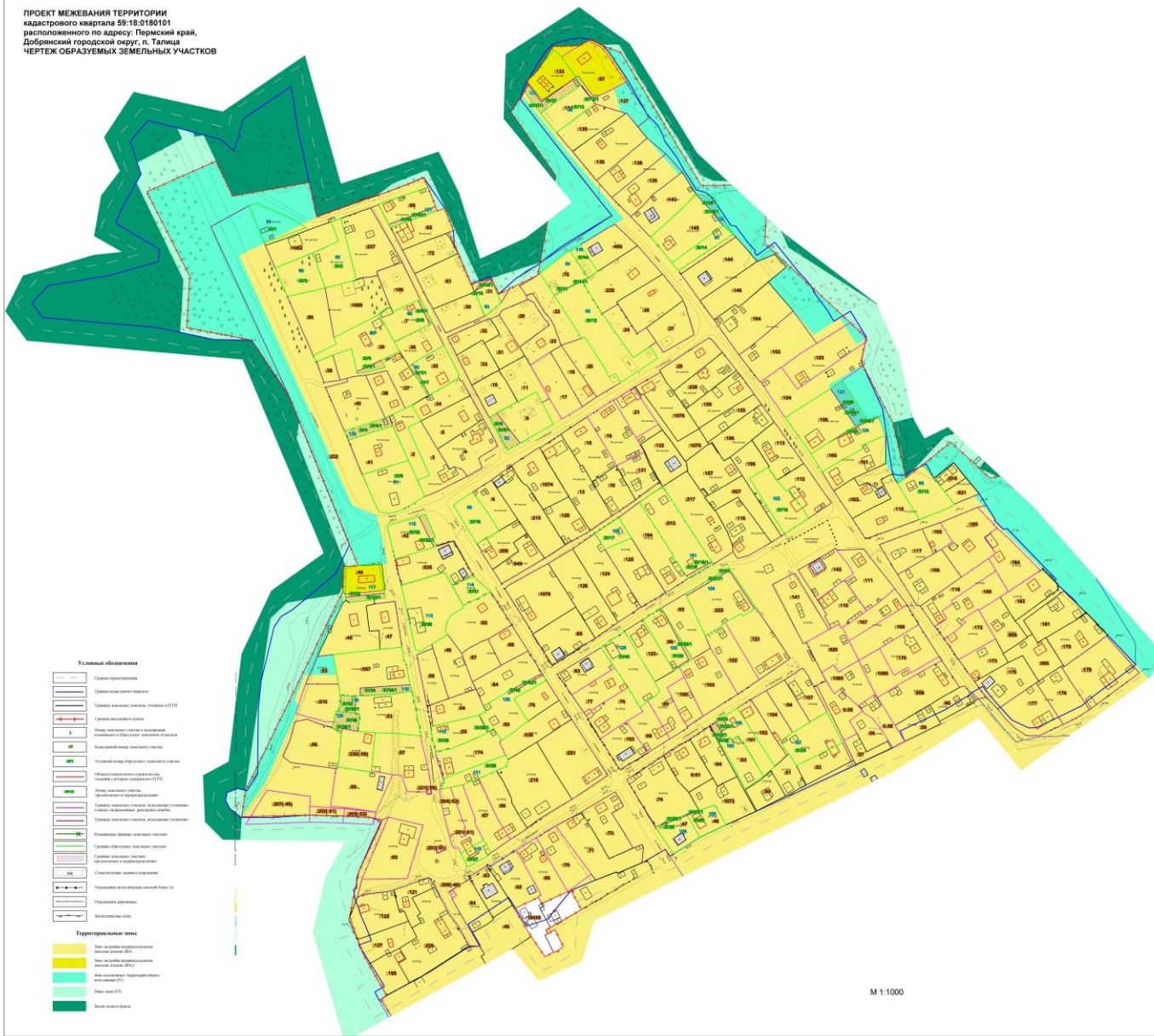
ПРОЕКТ МЕЖЕВАНИ ТЕРРИТОРИИ  
населенного пункта № 18.03.05.01,  
расположенного по адресу: Пермский край,  
Добрянский городской округ, с. Талачи.  
ЧЕРТЕЖ ИЗМЕНЕНИЯ ЗЕМЕЛЬНЫХ УЧАСТКОВ



M 1:1000



ПРОЕКТ МЕЖЕВАНИЯ ТЕРРИТОРИИ  
 кадастрового квартала 59:18:0180101  
 расположенного по адресу: Пермский край,  
 Добрянский городской округ, п. Талица  
 ЧЕРТЕЖ ОБРАЗУЕМЫХ ЗЕМЕЛЬНЫХ УЧАСТКОВ



M 1:1000

